

**UCHWAŁA NR 1625/2024**  
**ZARZĄDU POWIATU BRZESKIEGO**

z dnia 26 marca 2024 r.

**w sprawie informacji o stanie mienia Powiatu Brzeskiego za 2023 rok**

Na podstawie art. 32 ust. 2 pkt 3 ustawy z dnia 5 czerwca 1998 r. o samorządzie powiatowym (Dz. U. z 2024 r. poz. 107), art 267 ust. 1 pkt 3 ustawy z dnia 27 sierpnia 2009 r. o finansach publicznych (Dz. U. z 2023 r. poz. 1270 z późn. zm.<sup>[1]</sup>) uchwała się, co następuje:

**§ 1.** Przedstawia się Radzie Powiatu Brzeskiego informację o stanie mienia Powiatu Brzeskiego za okres od 1.01.2023 r. do 31.12.2023 r. w brzmieniu załącznika do niniejszej uchwały.

**§ 2.** Wykonanie uchwały powierza się Staroście Brzeskiemu.

**§ 3.** Uchwała wchodzi w życie z dniem podjęcia.

---

[1] Zmiany tekstu jednolitego wymienionej ustawy zostały ogłoszone w Dz. U. z 2023 r. poz. 1273, 497, 1407, 1641, 1872, 1693 i 1429.

Załącznik do uchwały Nr ...../2024  
Zarządu Powiatu Brzeskiego  
z dnia ..... r.



## **INFORMACJA O STANIE MIENIA**

### **POWIATU BRZESKIEGO**

*za okres od 1.01.2023 r. do 31.12.2023 r.*

**Brzesko, marzec 2024 r.**

1.	PRZEDMIOT I ZAKRES INFORMACJI O STANIE MIENIA POWIATU BRZESKIEGO .....	3
2.	NIERUCHOMOŚCI STANOWIĄCE WŁASNOŚĆ POWIATU BRZESKIEGO .....	8
2.1.	Nieruchomości pozostające w administracji Powiatu Brzeskiego .....	8
2.2.	Nieruchomości przekazane w trwały zarząd jednostkom organizacyjnym Powiatu Brzeskiego .....	22
2.3.	Nieruchomości przekazane w użytkowanie nieodpłatne .....	46
3.	PRAWA INNE NIŻ PRAWO WŁASNOŚCI .....	51
3.1.	Prawo użytkowania wieczystego nieruchomości .....	51
3.2.	Ograniczone prawa rzeczowe .....	54
3.3.	Wierzytelności .....	54
3.4.	Udziały w spółkach .....	54
3.5.	Udziały w akcjach .....	54
3.6.	Udzielone gwarancje .....	54
3.7.	Udzielone pożyczki .....	54
3.8.	Posiadanie .....	55
4.	ZESTAWIENIE ZBIORCZE PONIESIONYCH WYDATKÓW NA MIENIE POWIATOWE .....	56
4.1.	Poniesione wydatki na mienie powiatowe .....	56
4.2.	Wydatki majątkowe w Powiecie Brzeskim .....	67
4.3.	Wydatki inwestycyjne w samorządowych osobach prawnych .....	73
5.	ZESTAWIENIE ZBIORCZE POZYSKANYCH DOCHODÓW Z MIENIA POWIATOWEGO .....	86
5.1.	Pozyskane dochody z mienia powiatowego .....	86
5.2.	Nieruchomości oddane w najem, dzierżawę, użyczenie będące w administracji Powiatu Brzeskiego .....	87
5.3.	Nieruchomości oddane w najem, dzierżawę, użyczenie .....	92
6.	ZMIANY W STANIE MIENIA POWIATOWEGO .....	103
7.	GOSPODAROWANIE SKŁADNIKAMI RZECZOWYMI MAJĄTKU RUCHOMEGO BĘDĄCEGO WŁASNOŚCIĄ POWIATU BRZESKIEGO .....	112
8.	STRUKTURA MAJĄTKU POWIATU BRZESKIEGO .....	119
9.	SPIS TABEL .....	146

# 1. PRZEDMIOT I ZAKRES INFORMACJI O STANIE MIENIA POWIATU BRZESKIEGO

Ustawową definicję mienia powiatu, zawiera art. 46 ustawy z dnia 5 czerwca 1998 r. o samorządzie powiatowym (Dz. U. z 2024 r. poz. 107), który stanowi, że:

**Art. 46 1.** *Mieniem powiatu jest własność i inne prawa majątkowe nabyte przez powiat lub inne powiatowe osoby prawne.*

*2. Powiatowymi osobami prawnymi, poza powiatem, są samorządowe jednostki organizacyjne, którym ustawy przyznają wprost taki status, oraz te osoby prawne, które mogą być tworzone na podstawie odrębnych ustaw wyłącznie przez powiat.*

*3. Powiat jest w stosunkach cywilnoprawnych podmiotem praw i obowiązków, które dotyczą mienia powiatu nienależącego do innych powiatowych osób prawnych.*

Zaprezentowana ustawowa definicja mienia powiatu nawiązuje wprost do art. 44 ustawy z dnia 23 kwietnia 1964 r. – Kodeks cywilny (Dz. U. 2023 r. poz. 1610, z późn. zm.) (dalej: k.c.), akcentując jego cywilnoprawny charakter. Zakres pojęcia „mienia samorządowego” jest bardzo szeroki. W sensie przedmiotowym obejmuje własność oraz inne prawa majątkowe, czyli takie, których wartość można wyrazić w pieniądzu. W szczególności można wymienić użytkowanie wieczyste, ograniczone prawa rzeczowe (służebność, zastaw, użytkowanie), prawa obligacyjne (dzierżawa, najem), prawa majątkowe na dobrach niematerialnych. Powszechnie przyjmuje się, że pojęcie „mienie” odnosi się tylko do aktywów.

Mienie samorządowe jest kategorią zaliczaną do mienia publicznego. W szerokim zakresie podlega szczególnym regulacjom ustawowym ograniczającym swobodę gospodarowania. W szczególności jego wykorzystanie musi służyć realizacji celów i zadań postawionych przed samorządem terytorialnym.

Informacja o stanie mienia jednostki samorządu terytorialnego, sporządzana jest zgodnie z zakresem przedmiotowym art. 267 ust. 1 pkt 3 ustawy z dnia 27 sierpnia 2009 r. o finansach publicznych (Dz. U. z 2023 r. poz. 1270, z późn. zm.)

Informacja o stanie mienia Powiatu Brzeskiego, zawiera:

- 1) okres, za jaki jest sporządzana,
- 2) dane dotyczące przysługujących Powiatowi praw własności,
- 3) dane dotyczące:
  - innych niż własność praw majątkowych, w tym w szczególności o ograniczonych prawach rzeczowych, użytkowaniu wieczystym, wierzytelnościach, udziałach w spółkach, akcjach,
  - posiadania,
- 4) dane o zmianach w stanie mienia komunalnego, w zakresie praw własności i innych praw majątkowych, od dnia złożenia poprzedniej informacji,

- 5) dane o dochodach uzyskanych z tytułu wykonywania prawa własności i innych praw majątkowych oraz z wykonywania posiadania,
- 6) inne dane i informacje o zdarzeniach mających wpływ na stan mienia Powiatu.

***Informacja sporządzona jest według stanu na 31 grudzień 2023 r.  
za okres od 1 stycznia 2023 r., do 31 grudnia 2023 r.***

Informacja została opracowana na podstawie danych pochodzących z ewidencji księgowej i pozaksięgowej Wydziałów Starostwa Powiatowego oraz poszczególnych jednostek organizacyjnych Powiatu Brzeskiego.

Zgodnie z załącznikiem nr 4 do Statutu Powiatu Brzeskiego, stanowiącego załącznik do Uchwały Nr XVIII/175/2020 Rady Powiatu Brzeskiego z dnia 22 października 2020 r. w sprawie ogłoszenia tekstu jednolitego Statutu Powiatu Brzeskiego (Dz. Urz. Woj. Małopolskiego z 2020 r. poz. 6631), w której została wprowadzona zmiana Uchwałą Rady Nr XXXIII/329/2022 z dnia 8 września 2022 r. w sprawie zmiany w Statucie Powiatu Brzeskiego - **jednostkami organizacyjnymi Powiatu** są:

- 1) Starostwo Powiatowe w Brzesku,
- 2) Powiatowe Centrum Pomocy Rodzinie w Brzesku,
- 3) Powiatowy Urząd Pracy w Brzesku,
- 4) Zarząd Dróg Powiatowych w Brzesku,
- 5) Dom Dziecka w Jasieniu (Nr 1 i Nr 2)
- 6) Poradnia Psychologiczno-Pedagogiczna w Brzesku,
- 7) Specjalny Ośrodek Szkolno-Wychowawczy im. Marii Konopnickiej w Złotej,
- 8) Powiatowe Centrum Edukacji w Brzesku,
- 9) Liceum Ogólnokształcące im. Mikołaja Kopernika w Brzesku
- 10) Technikum im. Józefa Piłsudskiego w Brzesku,
- 11) Zespół Szkół Technicznych i Branżowych im. Bohaterów Westerplatte w Brzesku,
- 12) Zespół Szkół w Czchowie,
- 13) Samodzielny Publiczny Zespół Opieki Zdrowotnej w Brzesku,
- 14) Środowiskowy Dom Samopomocy im. Błogosławionej Matki Teresy z Kalkuty w Łysej Górze,
- 15) Powiatowy Publiczny Zakład Opiekuńczo-Lecznicy im. Św. Jana Pawła II w Brzesku,
- 16) Młodzieżowy Ośrodek Socjoterapii w Łysej Górze,
- 17) Powiatowy Zakład Aktywności Zawodowej w Łysej Górze.

Podstawowym składnikiem mienia samorządowego (powiatowego) są nieruchomości. Przepisy obowiązującego prawa powszechnego nie zawierają definicji nieruchomości samorządowych. Próbę stworzenia definicji należy rozpocząć od ogólnego pojęcia nieruchomości. Uniwersalną definicją nieruchomości zawiera art. 46 § 1 k.c., który określa, że nieruchomościami są

to części powierzchni ziemskiej, stanowiące odrębny przedmiot własności (grunty), jak również budynki trwale z gruntem związane lub części takich budynków, jeżeli na mocy przepisów szczególnych stanowią odrębny od gruntu przedmiot własności. Polskiemu porządkowi prawnemu znane są trzy rodzaje nieruchomości: części powierzchni ziemskiej – nieruchomości gruntowe, budynki – nieruchomości budynkowe oraz części budynków – nieruchomości lokalowe. W związku z tym, nieruchomością samorządową (powiatową) są nieruchomości gruntowe, budynkowe i lokalowe.

Nieruchomości samorządowe (powiatowe) zostały poddane szczególnej regulacji prawnej przewidzianej w ustawie z dnia 21 sierpnia 1997 r. o gospodarce nieruchomościami (Dz. U. z 2023 r. poz. 344, z późn. zm.), która w art. 25 a, zawiera definicję powiatowego zasobu nieruchomości:

**Art. 25a** *Do powiatowego zasobu nieruchomości należą nieruchomości, które stanowią przedmiot własności powiatu i nie zostały oddane w użytkowanie wieczyste, oraz nieruchomości będące przedmiotem użytkowania wieczystego powiatu.*

**Art. 25b** *Powiatowym zasobem nieruchomości gospodaruje zarząd powiatu (...).*

Sposoby nabywania przez powiat nieruchomości, które wchodzą w skład zasobu precyzuje art. 47 ustawy o samorządzie powiatowym, który stanowi:

**Art. 47. 1.** *Nabywanie mienia przez powiat następuje:*

- 1) *na podstawie odrębnej ustawy, z zastrzeżeniem, że nie stanowi ono mienia jakiegokolwiek gminy,*
- 2) *przez przekazanie w związku z utworzeniem lub zmianą granic powiatu w trybie art. 3; przekazanie mienia następuje w drodze porozumienia zainteresowanych powiatów, a w razie braku porozumienia - decyzją Prezesa Rady Ministrów, podjętą na wniosek ministra właściwego do spraw administracji publicznej,*
- 3) *w wyniku przejęcia od Skarbu Państwa na podstawie porozumienia, z wyłączeniem mienia przeznaczonego na zaspokojenie roszczeń reprivatyzacyjnych oraz realizację programu powszechnego uwłaszczenia,*
- 4) *przez inne czynności prawne,*
- 5) *w innych przypadkach określonych odrębnymi przepisami.*

## **Powiat Brzeski**

### **województwo małopolskie**

Powierzchnia Powiatu wynosi 590 km<sup>2</sup>

Liczba mieszkańców: 93 035

Liczba gmin: 7

- Miasto i Gmina Brzesko,
- Miasto i Gmina Czchów,
- Gmina Borzęcin,

- Gmina Dębno,
- Gmina Gnojnik,
- Gmina Iwkowa,
- Gmina Szczurowa.



1. Powiat Brzeski jest właścicielem nieruchomości o łącznej powierzchni wynoszącej **339,0426 ha**, w tym:

1) Nieruchomości w administracji Powiatu Brzeskiego, stanowią łączną powierzchnię **5,0797 ha** oraz - udział 47/100 części w prawie własności działki ewidencyjnej nr 1946/6 o pow. 0,4919 ha, położonej w obrębie ewidencyjnym Brzesko-miasto, gm. Brzesko;

2) Nieruchomości, będące w trwałym zarządzie jednostek organizacyjnych Powiatu, stanowią łączną powierzchnię **10,9973 ha** oraz

- lokal niemieszkalny (użytkowy) B o łącznej powierzchni użytkowej wynoszącej 2 856,12 m<sup>2</sup>, usytuowany w budynku zlokalizowanym na działce nr 2260/4 w Brzesku przy ul. Piastowskiej 2B, z którego własnością połączony jest udział wynoszący 285612/451561 części w częściach wspólnych budynku i urządzeniach, które nie służą do wyłącznego użytku właścicieli poszczególnych lokali, a także w prawie własności działek nr: 2260/4 i 2260/6.

3) Nieruchomości wchodzące w skład dróg powiatowych, stanowią łączną powierzchnię **317,4581 ha**.

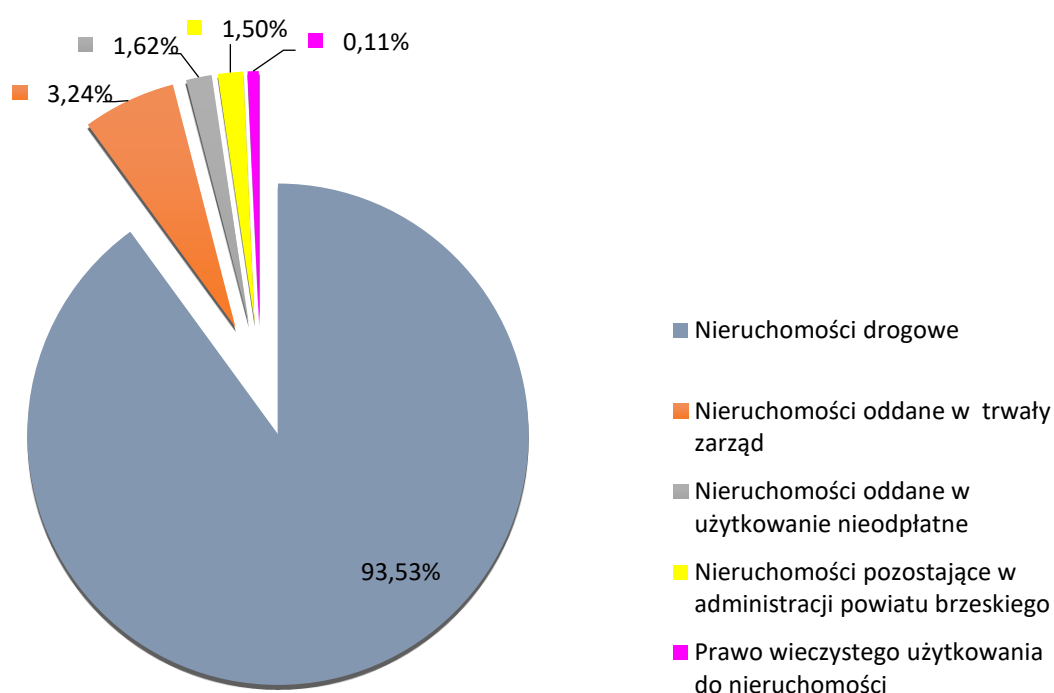
4) Nieruchomości oddane w użytkowanie nieodpłatne Samodzielnemu Publicznemu Zespołowi Opieki Zdrowotnej w Brzesku oraz Powiatowemu Publicznemu Zakładowi Opiekuńczo – Leczniczemu w Brzesku, stanowią łączną powierzchnię **5,5075 ha** oraz

- lokal użytkowy nr 5 Apteka o łącznej pow. użytkowej wynoszącej 86,30 m<sup>2</sup> usytuowany w budynku zlokalizowanym na działce nr 628/3 w Woli Dębińskiej, z którego własnością związany jest udział wynoszący 117/1000 części w częściach wspólnych budynku i urządzeniach, które nie służą do wyłącznego użytku właścicieli poszczególnych lokali (objęty księgą wieczystą dla lokalu TR1B/00086208/3).

- lokal użytkowy nr 7 Ośrodek Zdrowia o łącznej pow. użytkowej wynoszącej 425,69 m<sup>2</sup> usytuowany w budynku zlokalizowanym na działce nr 628/3 w Woli Dębińskiej, z którego własnością związany jest udział wynoszący 578/1000 części w częściach wspólnych budynku i urządzeniach, które nie służą do wyłącznego użytku właścicieli poszczególnych lokali (objęty księgą wieczystą dla lokalu TR1B/00086209/0).

2. Powiat Brzeski posiada prawo użytkowania wieczystego nieruchomości o łącznej powierzchni **0,3603 ha**, tj.: działek ewidencyjnych nr: 2465/2 o pow. 0,2720 ha oraz działki nr 1360/3 o pow. 0,0883 ha, położonych w obrębie ewidencyjnym Brzesko-miasto, gm. Brzesko.

## Mienie Powiatu Brzeskiego [%]



Z przedstawionej powyżej struktury nieruchomości, stanowiących własność Powiatu Brzeskiego wynika, że największy udział tworzą drogi powiatowe, które stanowią 93,53 % powierzchni wszystkich nieruchomości, a najmniejszy udział stanowi posiadane przez Powiat Brzeski



prawo wieczystego użytkowania do nieruchomości, bo zaledwie 0,11 % powierzchni zasobu nieruchomości.

Nieruchomości oddane w trwały zarząd na rzecz jednostek organizacyjnych Powiatu, stanowią 3,24 %, natomiast nieruchomości oddane w użytkowanie nieodpłatne 1,62 % powierzchni wszystkich nieruchomości stanowiących własność Powiatu Brzeskiego. Nieruchomości, które pozostają w administracji Powiatu Brzeskiego stanowią 1,50 %.

## **2. NIERUCHOMOŚCI STANOWIĄCE WŁASNOŚĆ POWIATU BRZESKIEGO**

### **2.1. Nieruchomości pozostające w administracji Powiatu Brzeskiego**

#### **1) Siedziba Starostwa Powiatowego**

Nieruchomość lokalowa usytuowana w budynku nr 51 w Brzesku przy ul. Głowackiego, w skład, której wchodzi: lokal nr II o pow. użytkowej 961 m<sup>2</sup>, obejmujący pomieszczenia biurowe, zlokalizowane na II i III piętrze budynku oraz pomieszczenia przynależne o pow. użytkowej 84,8 m<sup>2</sup>.

Nieruchomość lokalowa objęta jest KW TR1B/00063947/8, prowadzoną przez Sąd Rejonowy, Wydział Ksiąg Wieczystych w Brzesku wraz z udziałem wynoszącym 47/100 części wspólnych budynku, a także w prawie własności nieruchomości gruntowej oznaczonej, jako działka ewidencyjna nr 1946/6 o pow. 0,4919 ha, objęta KW Nr TR1B/00058361/8 prowadzoną przez Sąd Rejonowy w Brzesku Wydział Ksiąg Wieczystych. Nieruchomość Powiat nabył z mocy prawa na podstawie decyzji Wojewody Małopolskiego z dnia 10.03.2000 r., znak: GG.VIII.7723/V/6/1/2000/DG.



## 2) Nieruchomość zabudowana, zlokalizowana w Brzesku przy ul. Piastowskiej 2 B

Zabudowana działka nr 2260/4 oraz niezabudowana działka nr 2260/6, objęte księgą wieczystą KW Nr TR1B/00080437/5, położone w Brzesku przy ul. Piastowskiej 2B. Na podstawie *Projektu ustanowienia odrębnej własności samodzielnych lokali użytkowych w budynku zlokalizowanym na dz. nr 2260/4*, zostały wydzielone:

- 1) objęty KW Nr TR1B/00089995/7 **lokal użytkowy A** o łącznej powierzchni użytkowej wynoszącej 1 659,49 m<sup>2</sup>, z którego własnością połączony jest udział wynoszący 165949/451561 części w częściach wspólnych budynku i urządzeniach, które nie służą do wyłącznego użytku właścicieli poszczególnych lokali, a także w prawie własności działek nr: 2260/4 i 2260/6,
- 2) objęty KW Nr TR1B/00089996/4 **lokal użytkowy B** o łącznej powierzchni użytkowej wynoszącej 2 856,12 m<sup>2</sup>, z którego własnością połączony jest udział wynoszący 285612/451561 części w częściach wspólnych budynku i urządzeniach, które nie służą do wyłącznego użytku właścicieli poszczególnych lokali, a także w prawie własności działek nr: 2260/4 i 2260/6.
- 3) części wspólne lokalu użytkowego A i lokalu użytkowego B o powierzchni użytkowej wynoszącej

333,44 m<sup>2</sup>, w skład których wchodzi:

- a) pomieszczenia w części piwnicznej – o pow. 223,37 m<sup>2</sup>
- b) pomieszczenia na parterze – o pow. 110,07 m<sup>2</sup>

Pomieszczenia **lokalu użytkowego A**, są siedzibą:

- Wydziału Edukacji,
- Wydziału Ochrony Środowiska,
- Wydziału Komunikacji i Transportu,
- Powiatowego Zespół do Spraw Orzekania o Niepełnosprawności w Brzesku,

oraz na podstawie umów użyczenia:

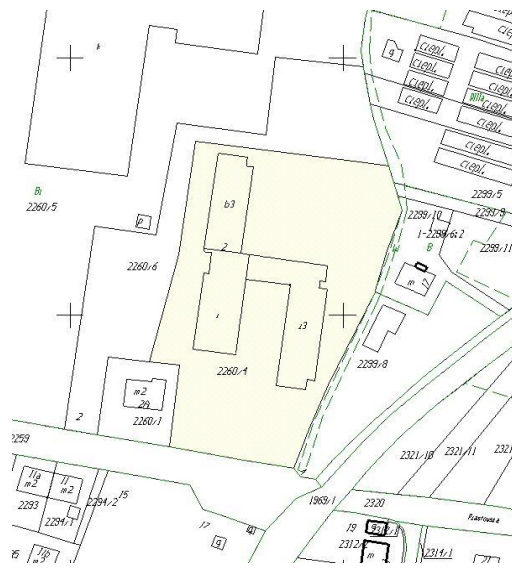
- Powiatowego Centrum Pomocy Rodzinie w Brzesku,
- Inspekcji Weterynaryjnej, Powiatowego Inspektoratu Weterynarii w Brzesku,
- Poradni Psychologiczno- Pedagogicznej w Brzesku.

W dniu 14.09.2012 r., została zawarta umowa użyczenia, z Powiatowym Centrum Pomocy Rodzinie w Brzesku, na czas nieokreślony. Ww. umowa dotyczy użyczenia dziesięciu pomieszczeń o łącznej powierzchni użytkowej 170,16 m<sup>2</sup>, z pomieszczeniem przynależnym o powierzchni 3,25 m<sup>2</sup> wraz z udziałem w częściach wspólnych budynku, służących jako dostęp do tych pomieszczeń, usytuowanych w lokalu niemieszkalnym (użytkowym) A, na parterze (segment D), w budynku administracyjnym, zlokalizowanym na działce ewidencyjnej nr 2260/4 o pow. 0,8047 ha, położonej w Brzesku przy ul. Piastowskiej 2B.

W dniu 28.11.2017 r., została zawarta z Inspekcją Weterynaryjną Powiatowym Inspektoratem Weterynarii w Brzesku, umowa użyczenia obowiązująca od 1.01.2018 r. do 31.12.2020 r. Ww. umowa dotyczy użyczenia pięciu pomieszczeń o łącznej powierzchni użytkowej 97,47 m<sup>2</sup>, z pomieszczeniem przynależnym o powierzchni 3,25 m<sup>2</sup> wraz z udziałem w częściach wspólnych budynku, służących jako dostęp do tych pomieszczeń, usytuowanych w lokalu niemieszkalnym (użytkowym) A, na II piętrze (segment D), w budynku administracyjnym, zlokalizowanym na działce ewidencyjnej nr 2260/4 o pow. 0,8047 ha, położonej w Brzesku przy ul. Piastowskiej 2B. W dniu 1.02.2021 r., została zawarta kolejna umowa użyczenia na okres do 31.12.2023 r. W dniu 15.12.2023 r. została zawarta kolejna umowa użyczenia na czas oznaczony 1 roku, z mocą obowiązywania od 1.01.2024 r. do 31.12.2024 r.

W dniu 30.12.2014 r., została zawarta z Poradnią Psychologiczno – Pedagogiczną w Brzesku, umowa użyczenia obowiązująca od 1.01.2015 r. na czas nieokreślony. Ww. umowa dotyczy użyczenia trzynastu pomieszczeń o łącznej powierzchni użytkowej 252,82 m<sup>2</sup>, z pomieszczeniem przynależnym o powierzchni 4,94 m<sup>2</sup> wraz z udziałem w częściach wspólnych budynku, służących jako dostęp do tych pomieszczeń, usytuowanych w lokalu niemieszkalnym (użytkowym) A, na II piętrze (segment D), w budynku administracyjnym, zlokalizowanym na działce ewidencyjnej nr 2260/4 o pow. 0,8047 ha, położonej w Brzesku przy ul. Piastowskiej 2B.

**Lokal użytkowy B** oddany w trwały zarząd Powiatowego Centrum Edukacji w Brzesku, z przeznaczeniem na prowadzenie działalności, należącej do zakresu działania jednostki.



### **3) Nieruchomość zabudowana, położona w Brzesku przy ul. Przemysłowej 18**

Nieruchomość budynkowa zlokalizowana na działce ewidencyjnej nr 1360/6 o pow. 0,1594 ha, oraz działce ewidencyjnej nr 1360/5 o pow. 0,0356 ha (niezabudowana), objęte KW TR1B/00070077/0, prowadzoną przez Sąd Rejonowy w Brzesku, Wydział Ksiąg Wieczystych.

Nieruchomość została nabyta przez Powiat z mocy prawa na podstawie decyzji Wojewody Małopolskiego z dnia 20.03.2000 r., znak: GG.VIII.7723/V/24/1/2000/GG.

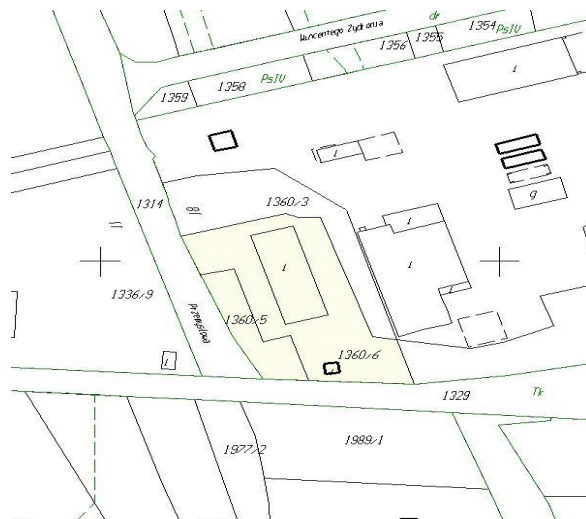
Nieruchomości zabudowana jest:

- Budynkiem administracyjnym o pow. użytkowej 521 m<sup>2</sup> (2 – kondygnacyjny),
- Budynkiem portierni o pow. użytkowej 7,8 m<sup>2</sup> (1 – kondygnacyjny).

Zarząd Powiatu Brzeskiego w drodze uchwały nr 271/2015 z dnia 12.11.2015 r. postanowił oddać w użyczenie Stowarzyszeniu Osób Niepełnosprawnych, Opiekunów i Wolontariuszy 'OSTOJA', na okres 15 lat, nieruchomość oznaczoną jako działka nr 1360/5 o pow. 0,0356 ha i działka nr 1360/6 o pow. 0,1594 ha, położona w Brzesku, przy ul. Przemysłowej 18, zabudowana budynkiem administracyjno-biurowym o powierzchni użytkowej 499,23 m<sup>2</sup> oraz budynkiem gospodarczym o wymiarach 3,5 m x 3,7 m oraz nieruchomość stanowiącą własność Skarbu Państwa, będącą w użytkowaniu wieczystym Powiatu Brzeskiego, objętą księgą wieczystą nr TR1B/00084800/9, oznaczoną jako działka nr 1360/3 o pow. 0,0883 ha, położona w Brzesku, przy ul. Przemysłowej 18. Zarząd Powiatu Brzeskiego postanowił oddać w użyczenie Stowarzyszeniu Osób Niepełnosprawnych, Opiekunów i Wolontariuszy 'OSTOJA', ww. nieruchomość z przeznaczeniem na cel związany z prowadzeniem Warsztatów Terapii Zajęciowej dla osób niepełnosprawnych.

Umowa użyczenia ww. nieruchomości została zawarta w dniu 13.11.2015 r., z mocą obowiązywania od dnia 17.11.2015 r., na czas określony 15 (piętnastu) lat.





#### 4) Nieruchomość położona w Zaborowie, gm. Szczurowa

Nieruchomość zlokalizowana na działce ewidencyjnej nr 1288 o pow. 0,19 ha, objętej KW TR1B/00055297/7, prowadzoną przez Sąd Rejonowy w Brzesku, Wydział Ksiąg Wieczystych. Na zabudowę nieruchomości składa się dwukondygnacyjny budynek byłego Wiejskiego Ośrodka Zdrowia o pow. użytkowej 328,80 m<sup>2</sup>. Powiat przedmiotową nieruchomość nabył na podstawie decyzji Wojewody Małopolskiego z dnia 14.01.2000 r., znak: GG.VIII.7242/V/89/1/99.

Budynek, o którym mowa powyżej, obejmuje:

- parter o pow. 201,60 m<sup>2</sup>,
- piętro – 3 lokale mieszkalne (jeden o pow. 69 m<sup>2</sup>, drugi o pow. 19,75 m<sup>2</sup>, trzeci o pow. 70,84 m<sup>2</sup>),
- piwnica o pow. 185,07 m<sup>2</sup>



## **5) Nieruchomość położona przy ul. Kościuszki 68 w Brzesku, po byłej starej kotłowni SP ZOZ**

Nieruchomość zlokalizowana na działkach nr 1410/29 o pow. 0,6143 ha oraz nr 1410/30 o pow. 0,5910 ha, (powstałych z podziału działki nr 1410/20 o pow. 1,2053 ha), objęta KW TR1B/00045962/7 prowadzoną przez Sąd Rejonowy w Brzesku Wydział Ksiąg Wieczystych.

Nieruchomość Powiat nabył na podstawie decyzji Wojewody Małopolskiego z dnia 6.12.1999 r., znak: GG.VIII.7242/V/81/1/99/DG.

Na podstawie uchwały Nr XXXIX/371/10 Rady Powiatu Brzeskiego z dnia 28 października 2010 r. zmieniającej uchwałę Rady Powiatu Brzeskiego w sprawie przekazania na własność mienia ruchomego Samodzielnemu Publicznemu Zespołowi Opieki Zdrowotnej w Brzesku oraz oddania nieruchomości w użytkowanie nieodpłatne, działka nr 1410/20 o pow. 1,2055 ha wraz z zabudowaniami, które stanowią m.in. stara kotłownia i przylegające do niej budynki, wróciła na ewidencję nieruchomości Powiatu.

Zmiana wynikła z faktu, że w 2005 r., dokonano modyfikacji systemu ogrzewania SP ZOZ w Brzesku i uruchomiono nową kotłownię w budynkach gospodarczych obiektu szpitalnego, w związku z tym, działka nr 1410/20 zabudowana m.in. starą kotłownią, stała się zbędna na prowadzenie działalności statutowej SP ZOZ w Brzesku.

W 2017 r., budynki po starej kotłowni SPZOZ w Brzesku, zostały wyburzone.

Na podstawie operatu pomiarowego, który został włączony do państwowego zasobu geodezyjnego i kartograficznego w dniu 22.12.2017 r., pod nr P.1202.2017.3300, działka nr 1410/20 o pow. 1,2053 ha, położona w Brzesku, została podzielona na działki nr 1410/29 o pow. 0,6143 ha oraz nr 1410/30 o pow. 0,5910 ha, położona w Brzesku.



## **6) Nieruchomość położona w Łysej Górze, zabudowana budynkiem Wiejskiego Ośrodka Zdrowia**

Nieruchomość stanowi działka ewidencyjna nr 152/2 o pow. 0,5400 ha, zabudowana budynkiem byłego Wiejskiego Ośrodka Zdrowia w Łysej Górze, objęta księgą wieczystą nr TR1B/00004633/3.

Część nieruchomości o łącznej pow. 186,50 m<sup>2</sup>, stanowiąca pomieszczenia znajdujące się w ww. budynku, na podstawie uchwały Nr XXII/198/08 Rady Powiatu Brzeskiego z dnia 30 grudnia 2008 r. w sprawie wyrażenia zgody na oddanie w najem w trybie bezprzetargowym, na okres 10 lat, pomieszczeń w budynku Wiejskiego Ośrodka Zdrowia w Łysej Górze, stanowiącym własność Powiatu Brzeskiego, została oddana w najem na rzecz Niepublicznego Zakładu Opieki Zdrowotnej PROFAMILIA w Porąbce Uszewskiej. Rada Powiatu Brzeskiego w drodze uchwały Nr III/35/2019 z dnia 31 stycznia 2019 r., wyraziła zgodę na zawarcie w trybie bezprzetargowym kolejnej umowy najmu ww. pomieszczeń, na okres 2 lat, z dotychczasowym Najemcą. Umowa najmu została zawarta 5 kwietnia 2019 r. W dniu 25 marca 2021 r., Rada Powiatu Brzeskiego, podjęła uchwałę nr XXII/221/2021, w której wyraziła zgodę na zawarcie w trybie bezprzetargowym, z dotychczasowym najemcą, na okres 2 lat, kolejnej umowy najmu pomieszczeń o pow. 102,20 m<sup>2</sup> usytuowanych na parterze w budynku usługowo-mieszkalnym, znajdującym się na działce nr 152/2 w Łysej Górze.



Zarząd Powiatu Brzeskiego w uchwale Nr 719/2021 z dnia 25 marca 2021 r., zatwierdził „Wykaz nieruchomości Powiatu Brzeskiego przeznaczonej do oddania w najem”, dotyczący pomieszczeń, o których mowa powyżej, który kolejno został podany do publicznej wiadomości. Umowa najmu została zawarta 18 maja 2021 r., na czas oznaczony 2 lat tj. od 18 maja 2021 r., do 17 maja 2023 r.

Kolejno Rada Powiatu Brzeskiego, podjęła uchwałę nr XXXVII/371/2023, w której wyraziła zgodę na zawarcie w trybie bezprzetargowym, z dotychczasowym najemcą, na okres 5 lat, kolejnej umowy najmu pomieszczeń o pow. 102,20 m<sup>2</sup> usytuowanych na parterze w budynku usługowo-mieszkalnym, znajdującym się na działce nr 152/2 w Łysej Górze.

Zarząd Powiatu Brzeskiego w uchwale Nr 1289/2023 z dnia 2 marca 2023 r., zatwierdził „Wykaz nieruchomości Powiatu Brzeskiego przeznaczonej do oddania w najem”, dotyczący pomieszczeń, o których mowa powyżej, który kolejno został podany do publicznej wiadomości. Umowa najmu została zawarta 8.05.2023 r., na czas oznaczony 5 lat tj. od 18 maja 2023 r., do 17 maja 2028 r.

W wyżej opisanym budynku na pierwszym piętrze znajdują się również dwa mieszkania.

Jedno jest przedmiotem najmu na podstawie umowy zawartej w dniu 28 sierpnia 2006 r., na czas nieoznaczony.

W ramach realizacji ustawowego uprawnienia do określenia zakresu pomocy udzielanej przez powiat obywatelom Ukrainy, o których mowa w art. 1 ust. 1 ustawy z dnia 12 marca 2022 r. o pomocy obywatelom Ukrainy w związku z konfliktem zbrojnym na terytorium tego państwa, przebywającym na terenie Powiatu Brzeskiego - Rada Powiatu Brzeskiego podjęła uchwałę Nr XXXVII/370/2023 z dnia 2.03.2023 r., w sprawie określenia zakresu pomocy udzielanej przez Powiat Brzeski obywatelom Ukrainy, w związku z konfliktem zbrojnym prowadzonym na terytorium tego państwa. Pomoc byłaby realizowana w miarę możliwości finansowych Powiatu i polegałaby na zapewnieniu zakwaterowaniu w pomieszczeniach budynku, zlokalizowanego na działce nr 152/2, położonej w Łysej Górze, gmina Dębno, stanowiącej własność Powiatu Brzeskiego i finansowaniu kosztów eksploatacyjnych, związanych z korzystaniem z tych pomieszczeń.

W dniu 2.03.2023 r., Zarząd Powiatu Brzeskiego podjął uchwałę Nr 1290/2023, dotyczącą określenia form i trybu udzielania przez Powiat Brzeski pomocy obywatelom Ukrainy.

W związku z powyższym, drugie mieszkanie w ramach pomocy w dniu 7.03.2023 r., zostało udostępnione pięcioosobowej rodzinie przybyłej do naszego kraju z Ukrainy.

Nieruchomość Powiat nabył na podstawie decyzji Wojewody Małopolskiego z dnia 18.01.2000 r., znak: GG.VIII.7242/V/93/1/99.

Na podstawie uchwały Nr V/39/11 Rady Powiatu Brzeskiego z dnia 24 lutego 2011 r. zmieniającej uchwałę Rady Powiatu Brzeskiego w sprawie przekazania na własność mienia ruchomego Samodzielnemu Publicznemu Zespołowi Opieki Zdrowotnej w Brzesku oraz oddania nieruchomości w użytkowanie nieodpłatne, nieruchomość wróciła na ewidencję nieruchomości Powiatu.





## 7) Nieruchomość położona w Łysej Górze, gm. Dębno

Działki ewidencyjne nr 456/7 o pow. 0,0200 ha, 456/13 o pow. 0,1245 ha, 456/15 o pow. 0,1326 ha, objęte KW TR1B/00083112/2 i działka ewidencyjna na 456/23 o pow. 0,4777 ha, objęta KW TR1B/00072360/5, prowadzonymi przez Sąd Rejonowy w Brzesku, Wydział Ksiąg Wieczystych.

Nieruchomość Powiat nabył z mocy prawa na podstawie decyzji Wojewody Małopolskiego z dnia 19.10.2001 r., znak: GG.VIII.7722/V/3/2/01/GG.

W dniu 24 maja 2018 r., Rada Powiatu Brzeskiego podjęła uchwałę nr XXXII/292/2018 w sprawie wyrażenia zgody na zawarcie w trybie bezprzetargowym z dotychczasowymi dzierżawcami, kolejnych umów dzierżawy (w liczbie 14-stu), terenu pod garaże blaszane o łącznej powierzchni 295 m<sup>2</sup> wraz z placem manewrowym o łącznej powierzchni 238,52 m<sup>2</sup>, stanowiącego część działki ewidencyjnej nr **456/15 o pow. 0,1326 ha**, położonej w Łysej Górze, gmina Dębno, będącej własnością Powiatu Brzeskiego.

W dniu 10 lipca 2018 r., Zarząd Powiatu Brzeskiego podjął uchwałę nr 1075/2018 w sprawie *zawarcia czternastu umów dzierżawy*, w zakresie przedmiotu, o którym mowa powyżej.

Czternaście umów dzierżawy, zostało zawartych na czas oznaczony 3 lat.

Następnie w dniu 24 czerwca 2021 r., Rada Powiatu Brzeskiego podjęła uchwałę nr XXV/241/2021 w sprawie wyrażenia zgody na zawarcie w trybie bezprzetargowym z dotychczasowymi dzierżawcami, kolejnych umów dzierżawy (w liczbie 14-stu), terenu pod garaże blaszane o łącznej powierzchni 295 m<sup>2</sup> wraz z placem manewrowym o łącznej powierzchni 238,52 m<sup>2</sup>, stanowiącego część działki ewidencyjnej nr 456/15 o pow. 0,1326 ha, położonej w Łysej Górze, gmina Dębno, będącej własnością Powiatu Brzeskiego.

Zarząd Powiatu Brzeskiego w dniu 30 czerwca 2021 r., podjął uchwałę Nr 784/2021 *w sprawie zatwierdzenia „Wykazu nieruchomości Powiatu Brzeskiego przeznaczonej do oddania w dzierżawę”*, dotyczący terenu, o którym mowa powyżej.

Wykaz na okres 21 tj.: od 6 lipca 2021 r., do 27 lipca 2021 r., został podany do publicznej wiadomości, poprzez wywieszenie na tablicy ogłoszeń Starostwa Powiatowego w Brzesku i Urzędu Gminy Dębno, a także umieszczenie na stronie internetowej Starostwa Powiatowego w Brzesku [www.powiatbrzeski.pl](http://www.powiatbrzeski.pl) oraz BIP. Ponadto informację o wywieszeniu tego wykazu podano do publicznej wiadomości poprzez ogłoszenie w prasie o zasięgu lokalnym (Gazeta Wyborcza).

W dniu 27 lipca 2021 r., Zarząd Powiatu Brzeskiego podjął uchwałę nr 817/2021 *w sprawie zawarcia umów dzierżawy*, w zakresie przedmiotu, o którym mowa powyżej.

Czternaście umów dzierżawy, zostało zawartych w dniu 2 sierpnia 2021 r., na czas oznaczony 3 lat.

Zarząd Powiatu Brzeskiego w drodze uchwały nr 1135/2018 z dnia 28 sierpnia 2018 r., postanowił o zawarciu z Spółdzielnią Mieszkaniową w Brzesku, na okres 3 lat, umowy użyczenia niezabudowanej działki ewidencyjnej **nr 456/13 o pow. 0,1245 ha**, położonej w obrębie ewidencyjnym Łysa Góra, gm. Dębno, stanowiącej własność Powiatu Brzeskiego (plac zabaw).

Umowa użyczenia ww. nieruchomości została zawarta w dniu 28 sierpnia 2018 r., z mocą obowiązywania od dnia 28 sierpnia 2018 r., na czas określony 3 lat.

W dniu 27 lipca 2021 r., Zarząd Powiatu Brzeskiego w drodze uchwały Nr 818/2021 ustalił *„Wykaz nieruchomości Powiatu Brzeskiego przeznaczonej do oddania w użyczenie”*, w zakresie działki, o której mowa powyżej.

Wykaz na okres 21 tj.: od 3 sierpnia 2021 r., do 24 sierpnia 2021 r., został podany do publicznej wiadomości, poprzez wywieszenie na tablicy ogłoszeń Starostwa Powiatowego w Brzesku i Urzędu Gminy Dębno, a także umieszczenie na stronie internetowej Starostwa Powiatowego w Brzesku [www.powiatbrzeski.pl](http://www.powiatbrzeski.pl) oraz BIP. Ponadto informację o wywieszeniu tego wykazu podano do publicznej wiadomości poprzez ogłoszenie w prasie o zasięgu lokalnym (Gazeta Wyborcza).

W dniu 26 sierpnia 2021 r., Zarząd Powiatu Brzeskiego w drodze uchwały nr 842/2011 postanowił o zawarciu z Spółdzielnią Mieszkaniową w Brzesku, na okres 3 lat, umowy użyczenia niezabudowanej działki ewidencyjnej nr 456/13 o pow. 0,1245 ha, położonej w obrębie ewidencyjnym Łysa Góra, gm. Dębno, stanowiącej własność Powiatu Brzeskiego (plac zabaw).

Umowa użyczenia ww. nieruchomości została zawarta w dniu 27 sierpnia 2021 r., na czas oznaczony 3 lat, z mocą obowiązywania od dnia 28 sierpnia 2021 r., do dnia 27.08.2024 r.

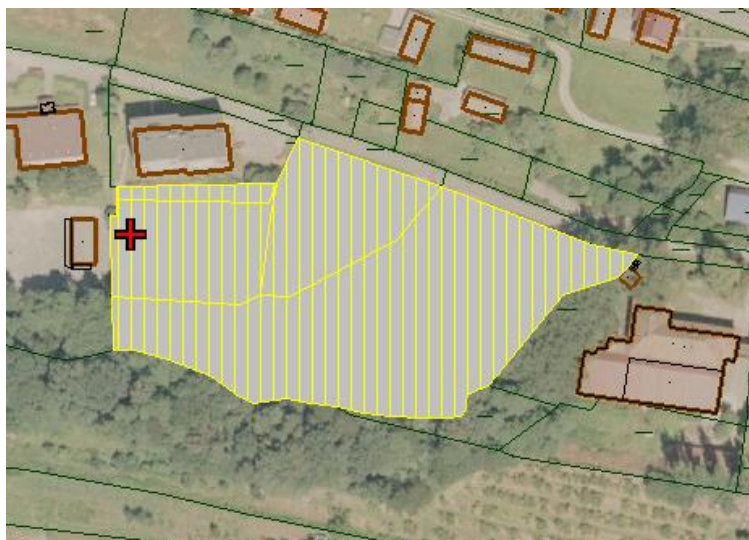
Zarząd Powiatu Brzeskiego w dniu 15 listopada 2023 r., podjął uchwałę Nr 1520/2023 *w sprawie zatwierdzenia „Wykazu nieruchomości Powiatu Brzeskiego przeznaczonej do oddania w dzierżawę”*, dotyczący terenu zajętego pod 10 garaży blaszanych o łącznej powierzchni 254,18 m<sup>2</sup> wraz z placem manewrowym o łącznej powierzchni 96 m<sup>2</sup>, stanowiącego część działki ewidencyjnej nr **456/23** o pow. 0,4777 ha, położonej w Łysej Górze, gmina Dębno, stanowiącej własność Powiatu Brzeskiego, objętej KW Nr TR1B/00072360/5 prowadzoną przez Sąd Rejonowy w Brzesku.

Wykaz na okres 21 tj.: od 21.11.2023 r., do 12.12.2023 r., został podany do publicznej wiadomości, poprzez wywieszenie na tablicy ogłoszeń Starostwa Powiatowego w Brzesku i Urzędu Gminy Dębno, a także umieszczenie na stronie internetowej Starostwa Powiatowego w Brzesku [www.powiatbrzeski.pl](http://www.powiatbrzeski.pl) oraz BIP. Ponadto informację o wywieszeniu tego wykazu podano do publicznej wiadomości poprzez ogłoszenie w prasie o zasięgu lokalnym (Gazeta Wyborcza).

W dniu 14 grudnia 2023 r., Rada Powiatu Brzeskiego podjęła uchwałę nr XLII/423/2023 w sprawie wyrażenia zgody na zawarcie w trybie bezprzetargowym z dotychczasowymi dzierżawcami, kolejnych umów dzierżawy (w liczbie 10-stu), terenu pod garaże blaszane.

Następnie Zarząd Powiatu Brzeskiego w dniu 14.12.2023 r., podjął uchwałę nr 1545/2023, w której postanowił o zawarciu na okres 3 lat, w trybie bezprzetargowym, z dotychczasowymi dzierżawcami, kolejnych umów dzierżawy (w liczbie 10-ciu).

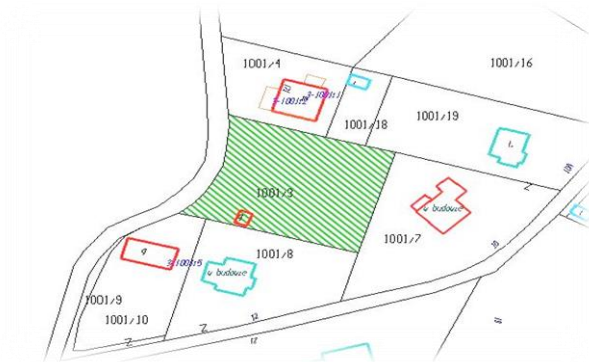
Dziesięć umów dzierżawy, zostało zawartych w dniu 15.12.2023 r., na czas oznaczony 3 lat.



## 8) Nieruchomości położone w Jasieniu, gm. Brzesko.

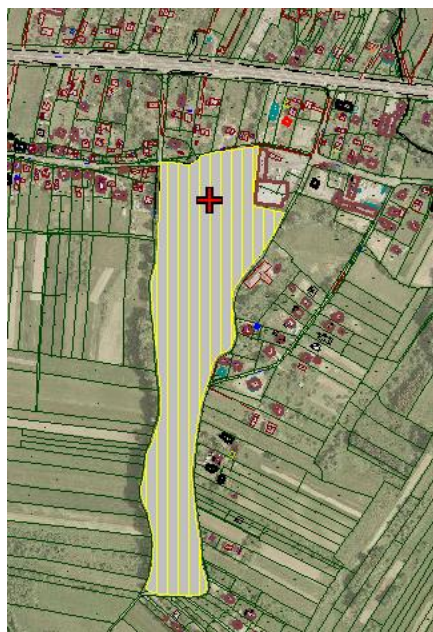
Nieruchomość rolna stanowiąca działkę ewidencyjną nr **1001/3** o pow. 0,1377 ha, położoną w obrębie ewidencyjnym Jasień, gm. Brzesko, zlokalizowaną obok Domu Dziecka, objęte KW TR1B/00076589/4, prowadzoną przez Sąd Rejonowy w Brzesku, Wydział Ksiąg Wieczystych.

Nieruchomość została nabyta przez Powiat na podstawie decyzji Wojewody Małopolskiego z dnia 14.07.2000 r., znak: GG.VII.7722/V/8/1/2000/DG.



W drodze decyzji Zarządu Powiatu Brzeskiego z dnia 9.03.2017 r., znak: AG-I.6844.1.4.2017.MK, orzeczono na wniosek Dyrektora Domu Dziecka w Jasieniu, o wygaśnięciu trwałego zarządu, ustanowionego na rzecz Domu Dziecka w Jasieniu, na nieruchomości będącej własnością Powiatu Brzeskiego, stanowiącej działkę nr **1004/2** o pow. 7,5000 ha, położoną w Jasieniu, gm. Brzesko, objętą KW Nr TR1B/00091817/3, prowadzoną przez Sąd Rejonowy w Brzesku.

W dniu 28.03.2017 r., protokołem zdawczo-odbiorczym, działka nr 1004/2 o pow. 7,5000 ha, położona w Jasieniu, została przejęta od Dyrektora Domu Dziecka w Jasieniu na ewidencję Powiatu Brzeskiego.



## **2.2. Nieruchomości przekazane w trwały zarząd jednostkom organizacyjnym Powiatu Brzeskiego**

### **1) Powiatowy Urząd Pracy w Brzesku**

Nieruchomość położona w Brzesku przy ul. Marszałka Piłsudskiego 19, w skład, której wchodzi działki ewidencyjne nr: 2104/4 o pow. 0,0260 ha, 2104/6 o pow. 0,0486 ha, objęte KW TR1B/00066496/2, prowadzoną przez Sąd Rejonowy w Brzesku, Wydział Ksiąg Wieczystych. Nieruchomość zabudowana jest 3-kondygnacyjnym budynkiem administracyjno-biurowym o pow. użytkowej 679,7 m<sup>2</sup>.

Nieruchomość Powiat nabył z mocy prawa na podstawie decyzji Wojewody Małopolskiego z dnia 28.12.2001 r., znak: GG.VIII.7723/V/15/1/01.

Nieruchomość na podstawie decyzji Zarządu Powiatu Brzeskiego z dnia 4.04.2002r., znak: GN.JS.7002/1/02, oddano w trwały zarząd Powiatowemu Urzędowi Pracy w Brzesku na czas nieoznaczony.





## 2) Dom Dziecka w Jasieniu – od 1.01.2021 r. Dom Dziecka Nr 1 w Jasieniu i Dom Dziecka Nr 2 w Jasieniu.

Nieruchomość położona w Jasieniu przy ul. Ks. Mazurkiewicza 171, w skład, której wchodzi działka ewidencyjna nr 1001/17 o pow. 0,7016 ha, objęta KW TR1B/00062516/1 prowadzoną przez Sąd Rejonowy w Brzesku, Wydział Ksiąg Wieczystych. Nieruchomość została nabyta przez Powiat na podstawie decyzji Wojewody Małopolskiego z dnia 14.07.2000 r., znak: GG.VIII.7722/V/8/1/2000/DG.

Nieruchomość na podstawie decyzji Zarządu Powiatu Brzeskiego z dnia 5.07.2006 r., znak: GN/JCh/7002/11/06 zmieniającej decyzję z dnia 14.05.2001 r., znak: GN/JS/7002/1/01, decyzję z dnia 22.01.2004 r., znak: GN/JCh/7002/2/04, decyzję z dnia 20.05.2005 r., znak: GN/JCh/7002/10/05, oddano w trwały zarząd na rzecz Domu Dziecka w Jasieniu na czas nieoznaczony.

W drodze decyzji Zarządu Powiatu Brzeskiego z dnia 6.11.2015 r. znak: AG-I.6844.1.3.2015.MK orzeczono na wniosek Dyrektora Domu Dziecka w Jasieniu, o wygaśnięciu trwałego zarządu, ustanowionego na rzecz Domu Dziecka w Jasieniu, na nieruchomości będącej własnością Powiatu Brzeskiego, stanowiącej działkę nr 515 o pow. 0,9400 ha, położoną w Jasieniu, gm. Brzesko.

Decyzją Zarządu Powiatu Brzeskiego z dnia 15.03.2016 r., znak: AG-I.6844.1.13.2015.MK. zostały uregulowane i ujednolicone zapisy w zakresie trwałego zarządu. W decyzji Zarządu Powiatu Brzeskiego z dnia 15.03.2016 r., znak: AG-I.6844.1.13.2015.MK, orzeczono o uchyleniu w trybie art. 155 Kodeksu Postępowania Administracyjnego, decyzji Zarządu Powiatu Brzeskiego: z dnia 14.05.2001 r., znak: GN/JS/7002/1/01, z dnia 22.01.2004 r., znak: GN/JCh/7002/2/04, z dnia 20.05.2005 r., znak: GN/JCh/7002/10/05, z dnia 5.07.2006 r., znak: GN/JCh/7002/11/06, dotyczących ustanowionego na rzecz Domu Dziecka w Jasieniu, trwałego zarządu nad nieruchomością, stanowiącą własność Powiatu Brzeskiego, położoną w Jasieniu, składającą się z zabudowanych działek nr 1001/17 o pow. 0,7016 ha i nr 1004/2 o pow. 7,5000 ha. Jednocześnie w decyzji Zarządu Powiatu Brzeskiego z dnia 15.03.2016 r., znak: AG-I.6844.1.13.2015.MK. ustanowiono na czas nieoznaczony trwały zarząd nad nieruchomością, obejmującą działkę nr



1001/17 o pow. 0,7016 ha i działkę nr 1004/2 o pow. 7,5000 ha, wraz z posadowionymi na nich zabudowaniami, na rzecz Domu Dziecka w Jasieniu.

W dniu 9.03.2017 r., została wydana decyzja Zarządu Powiatu Brzeskiego znak: AG-I.6844.1.4.2017.MK, w której orzeczono na wniosek Dyrektora Domu Dziecka w Jasieniu, o wygaśnięciu trwałego zarządu, ustanowionego na rzecz Domu Dziecka w Jasieniu, na nieruchomości będącej własnością Powiatu Brzeskiego, stanowiącej działkę nr 1004/2 o pow. 7,5000 ha, położoną w Jasieniu, gm. Brzesko.

W dniu 22 października 2020 r., Rada Powiatu Brzeskiego podjęła uchwały Nr XVIII/179/2020 *w sprawie przekształcenia Domu Dziecka w Jasieniu w dwie odrębne placówki opiekuńczo – wychowawcze* oraz nr XVIII/180/2020 *w sprawie nadania Statutów Domowi Dziecka Nr 1 w Jasieniu oraz Domowi Dziecka Nr 2 w Jasieniu*

Uchwała Nr XVIII/179/2020, stanowi o przekształceniu z dniem 1 stycznia 2021 r., Domu Dziecka w Jasieniu w dwie odrębne placówki opiekuńczo-wychowawcze pod nazwą Dom Dziecka Nr 1 z siedzibą w Jasieniu, ul. Ks. J. Mazurkiewicza 171 i Dom Dziecka Nr 2 z siedzibą w Jasieniu, ul. Ks. J. Mazurkiewicza 171B.

W dniu 29.12.2020 r., Zarząd Powiatu Brzeskiego podjął uchwałę Nr 667/2020 w sprawie wygaśnięcia trwałego zarządu ustanowionego na rzecz Domu Dziecka w Jasieniu i ustanowienia trwałego zarządu na rzecz Domu Dziecka Nr 1 z siedzibą w Jasieniu, ul. Ks. J. Mazurkiewicza 171, na nieruchomości stanowiącej własność Powiatu Brzeskiego.

W dniu 29.12.2020 r., została wydana decyzja Zarządu Powiatu Brzeskiego znak: AG-I.6844.1.43.2020.MP, orzekająca o:

1. wygaśnięciu z dniem 31 grudnia 2020 r., trwałego zarządu ustanowionego na rzecz Domu Dziecka w Jasieniu, na nieruchomości, składającej się z działki ewidencyjnej nr 1001/17 o pow. 0,7016 ha, położonej w obrębie Brzesko-miasto, stanowiącej własność Powiatu Brzeskiego, objętej KW TR1B/00062516/1, prowadzoną przez Sąd Rejonowy w Brzesku, IV Wydział Ksiąg Wieczystych,
2. ustanowieniu z dniem 1 stycznia 2021 r., trwałego zarządu na rzecz Domu Dziecka Nr 1 z siedzibą w Jasieniu, ul. Ks. J. Mazurkiewicza 171, na nieruchomości, składającej się z zabudowanej działki ewidencyjnej nr 1001/17 o pow. 0,7016 ha, położonej w obrębie Brzesko-miasto, stanowiącej własność Powiatu Brzeskiego, objętej KW TR1B/00062516/1, prowadzoną przez Sąd Rejonowy w Brzesku, IV Wydział Ksiąg Wieczystych, z przeznaczeniem na prowadzenie działalności statutowej.

Dom Dziecka Nr 1 z siedzibą w Jasieniu, ul. Ks. J. Mazurkiewicza 171, użycza pomieszczenia Domowi Dziecka Nr 2 z siedzibą w Jasieniu, ul. Ks. J. Mazurkiewicza 171.



### **3) Specjalny Ośrodek Szkolno – Wychowawczy w Złotej**

Nieruchomość położona w Złotej, w skład, której wchodzi działka ewidencyjna nr 1134 o pow. 1,2400 ha, objęta KW TR1B/00066728/8, prowadzoną przez Sąd Rejonowy w Brzesku, Wydział Ksiąg Wieczystych. Nieruchomość zabudowana jest 2-kondygnacyjnym budynkiem, o pow. użytkowej 1493 m<sup>2</sup>. Nieruchomość została nabyta przez Powiat na podstawie decyzji Wojewody Małopolskiego z dnia 5.02.2001 r., znak: GG.VIII.7722/V/1/1/2001/DG.

Nieruchomość na podstawie decyzji Zarządu Powiatu Brzeskiego z dnia 14.05.2001 r., znak: GN/JS/7002/2/01, z dnia 17.06.2008 r. znak: GN.WK.7002-6-2008 oddano w trwały zarząd na rzecz Specjalnego Ośrodka Szkolno-Wychowawczego w Złotej na czas nieoznaczony.



#### **4) Liceum Ogólnokształcące im. Mikołaja Kopernika w Brzesku i Technikum im. Józefa Piłsudskiego w Brzesku**

Nieruchomość położona w Brzesku przy ul. Okulickiego 2, w skład, której wchodzi działki ewidencyjne nr: 827/12 o pow. 0,3868 ha, 828/4 o pow. 1,2603 ha, 400/11 o pow. 0,0526 ha, 809/10 o pow. 0,0356 ha, 809/12 o pow. 0,0892 ha, objęte KW TR1B/00020805/8, prowadzoną przez Sąd Rejonowy w Brzesku, Wydział Ksiąg Wieczystych.

Nieruchomość zabudowana jest obiektami Zespołu Szkół o pow. zabudowy 3 350 m<sup>2</sup> i pow. użytkowej 3 189 m<sup>2</sup>.

Nieruchomość została nabyta przez Powiat na podstawie umów cywilno-prawnych:

- AN 1221/2001 z dnia 7.08.2001 r. umowa darowizny,
- AN 10610/2000 z dnia 30.11.2000 r. umowa sprzedaży,
- AN 2592/1999 z dnia 8.12.1999 r. umowa darowizny.

Nieruchomość na podstawie decyzji Zarządu Powiatu Brzeskiego z dnia 19.12.2002r., znak: GN/JCh/7002/7/02 oddano w trwałe zarząd Zespołowi Szkół Ponadgimnazjalnych Nr 1 w Brzesku, na czas nieoznaczony.

W drodze uchwały Nr VIII/85/2019 Rady Powiatu Brzeskiego z dnia 5.09.2019 r., w sprawie zmian w Statucie Powiatu Brzeskiego, która weszła w życie 27.09.2019 r., dotychczasowy Zespół Szkół Ponadgimnazjalnych Nr 1 w Brzesku, zmienił nazwę na Zespół Szkół Ponadpodstawowych Nr 1 w Brzesku.

Kolejno, w dniu 23.01.2020 r., Rada Powiatu Brzeskiego podjęła uchwałę Nr XII/134/2020 w sprawie rozwiązania Zespołu Szkół Ponadpodstawowych Nr 1 w Brzesku.

Uchwała Nr XII/134/2020, stanowi o likwidacji z dniem 31 sierpnia 2020 r., Zespołu Szkół Ponadpodstawowych Nr 1 w Brzesku z siedzibą w Brzesku przy ul. Gen. Leopolda Okulickiego 2, 32-800 Brzesko, w skład którego wchodzi: Liceum Ogólnokształcące im. Mikołaja Kopernika w Brzesku i Technikum im. Józefa Piłsudskiego i utworzenia od dnia 1 września 2020 r., tych szkół jako odrębnie działających jednostek.

W dniu 10.06.2020 r., Zarząd Powiatu Brzeskiego podjął uchwałę Nr 487/2020 w sprawie wygaśnięcia trwałego zarządu ustanowionego na rzecz Zespołu Szkół Ponadpodstawowych Nr 1 w Brzesku i ustanowienia trwałego zarządu na rzecz Liceum Ogólnokształcącego im. Mikołaja Kopernika w Brzesku, na nieruchomości stanowiącej własność Powiatu Brzeskiego.

W dniu 10.06.2020 r., została wydana decyzja Zarządu Powiatu Brzeskiego znak: AG-I.6844.1.15.2020.MK, orzekająca o:

1. wygaśnięciu z dniem 31 sierpnia 2020 r. trwałego zarządu ustanowionego na rzecz Zespołu Szkół Ponadpodstawowych Nr 1 w Brzesku, na nieruchomości składającej się z działek ewidencyjnych nr: 827/12 o pow. 0,3868 ha, 828/4 o pow. 1,2603 ha, 400/11 o pow. 0,0526 ha, 809/10 o pow. 0,0356 ha i 809/12 o pow. 0,0892 ha, położonych

w obrębie Brzesko-miasto, stanowiących własność Powiatu Brzeskiego, objętych KW TR1B/00020805/8, prowadzoną przez Sąd Rejonowy w Brzesku, IV Wydział Ksiąg Wieczystych,

2. ustanowieniu z dniem 1 września 2020 r., trwałego zarządu na rzecz Liceum Ogólnokształcącego im. Mikołaja Kopernika w Brzesku, na nieruchomości składającej się z działek ewidencyjnych nr: 827/12 o pow. 0,3868 ha, 828/4 o pow. 1,2603 ha, 400/11 o pow. 0,0526 ha, 809/10 o pow. 0,0356 ha, 809/12 o pow. 0,0892 ha, położonych w obrębie Brzesko-miasto, stanowiących własność Powiatu Brzeskiego, objętych KW TR1B/00020805/8, prowadzoną przez Sąd Rejonowy w Brzesku, IV Wydział Ksiąg Wieczystych.

Liceum Ogólnokształcące im. Mikołaja Kopernika w Brzesku, użycza pomieszczenia Technikum im. Józefa Piłsudskiego w Brzesku.



## 5) Zespół Szkół Technicznych i Branżowych Brzesku

Nieruchomość położona w Brzesku przy ul. Piastowskiej 2, w skład, której wchodzi działka ewidencyjna nr 2260/5 o pow. 3,0574 ha, objęta KW TR1B/00019826/1, prowadzoną przez Sąd Rejonowy w Brzesku, Wydział Ksiąg Wieczystych.

Nieruchomość zabudowana jest obiektami Zespołu Szkół Ponadgimnazjalnych Nr 2 w Brzesku:

- budynkiem szkoły o powierzchni użytkowej 4 449 m<sup>2</sup> – trzykondygnacyjnym (część dydaktyczna) i jedno-kondygnacyjnym (część administracyjno-socjalna),
- budynkiem warsztatów szkolnych o pow. użytkowej 3 635 m<sup>2</sup> – jednokondygnacyjnym.

Nieruchomość Powiat nabył z mocy prawa na podstawie decyzji Wojewody Małopolskiego z dnia 21.07.2000 r., znak: GG.VIII.7722/V/9/1/2000/DG.



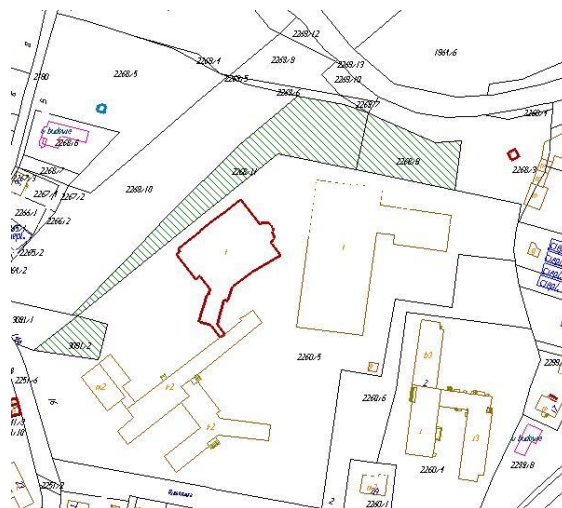
Nieruchomość, na podstawie decyzji Zarządu Powiatu Brzeskiego z dnia 14.05.2001 r., znak: GN/JS.7002/3/01, z dnia 15.01.2004 r., znak: GN/JCh/7002/1/04, z dnia 30.04.2012 r. znak: GN-

III.6844.1.4.2012.MK oddano w trwały zarząd Zespołowi Szkół Ponadgimnazjalnych Nr 2 w Brzesku na czas nieoznaczony.

Działka ewidencyjna nr **3091/2** o pow. 0,0605 ha, położona w Brzesku objęta KW TR1B/00019826/1, prowadzoną przez Sąd Rejonowy w Brzesku, Wydział Ksiąg Wieczystych. Nieruchomość została pozyskana od Skarbu Państwa na podstawie umowy darowizny Rep. A Nr 2268/2008, z dnia 6.02.2008 r. z przeznaczeniem na rozbudowę sali gimnastycznej dla ZSP nr 2 w Brzesku.

Działka ewidencyjna nr **2268/9** o pow. 0,1555 ha i działka ewidencyjna nr **2268/11** o pow. 0,3349 ha, położone w Brzesku, objęte księgą wieczystą nr TR1B/00019826/1, zostały nabyte od Skarbu Państwa na podstawie umowy darowizny Rep. A Nr 3109/2010 z dnia 5.03.2010 r. z przeznaczeniem na realizację celu publicznego tj. budowę i utrzymanie publicznych obiektów sportowych.

W drodze decyzji z dnia 30.04.2012 r. znak: GN-III.6844.1.5.2012.MK oddano w trwały zarząd na rzecz Zespołu Szkół Ponadgimnazjalnych Nr 2 w Brzesku przy ul. Piastowskiej 2, nieruchomości będące własnością Powiatu Brzeskiego, położone w obrębie Brzesko – miasto, tj. nieruchomości stanowiącą działkę ewidencyjną nr 2268/9 o pow. 0,1555 ha i działkę ewidencyjną nr 2268/11 o pow. 0,3349 ha, zabudowaną kompleksem boisk sportowych wykonanych w ramach programu: „Budowa kompleksu boisk sportowych w ramach programu MOJE BOISKO – ORLIK 2012 wraz z zapleczem sanitarno – szatniowym w adaptowanych pomieszczeniach szkolnych” oraz nieruchomości stanowiącą niezabudowaną działkę ewidencyjną nr 3091/2 o pow. 0,0605 ha, z przeznaczeniem na prowadzenie działalności statutowej Szkoły.



W drodze Aktu notarialnego z dnia 15.05.2015 r. Rep. A Nr 4241/2015, została dokonana od Gminy Brzesko na rzecz Powiatu Brzeskiego darowizna niezabudowanej działki ewidencyjnej nr **2268/13** o pow. 0,0367 ha, położonej w Brzesku, z jednoczesnym ustanowieniem przez Powiat Brzeski nieodpłatnej służebności gruntowej przechodu i przejazdu przez działki nr 2260/5 o pow.

3,0574 ha i nr 2268/13 o pow. 0,0367 ha, położone w Brzesku, na rzecz każdorazowych właścicieli działki ewidencyjnej nr 2268/14 o pow. 0,1030 ha, położonej w Brzesku.

W drodze decyzji Zarządu Powiatu Brzeskiego z dnia 10.07.2015 r. znak: AG-I.6844.1.2.2015.MK orzeczono o oddaniu w trwały zarząd na rzecz Zespołu Szkół Ponadgimnazjalnych Nr 2 w Brzesku nieruchomości oznaczonej jako działka ewidencyjna nr 2268/13 o pow. 0,0367 ha, położona w Brzesku, stanowiąca własność Powiatu Brzeskiego, objęta KW Nr TR1B/00091163/3, z przeznaczeniem na cel, związany z realizacją zadań jednostki organizacyjnej Powiatu Brzeskiego tj. Zespołu Szkół Ponadgimnazjalnych Nr 2 w Brzesku.

W dniu 31.07.2015 r., protokołem zdawczo-odbiorczym, działka 2268/13 o pow. 0,0367 ha, położona w Brzesku, została przekazana na rzecz Zespołu Szkół Ponadgimnazjalnych Nr 2 w Brzesku.

W drodze uchwały Nr VIII/85/2019 Rady Powiatu Brzeskiego z dnia 5.09.2019 r., w sprawie zmian w Statucie Powiatu Brzeskiego, która weszła w życie 27.09.2019 r., dotychczasowy Zespół Szkół Ponadgimnazjalnych Nr 2 w Brzesku im. Bohaterów Westerplatte w Brzesku, zmienił nazwę na Zespół Szkół Technicznych i Branżowych im. Bohaterów Westerplatte w Brzesku.



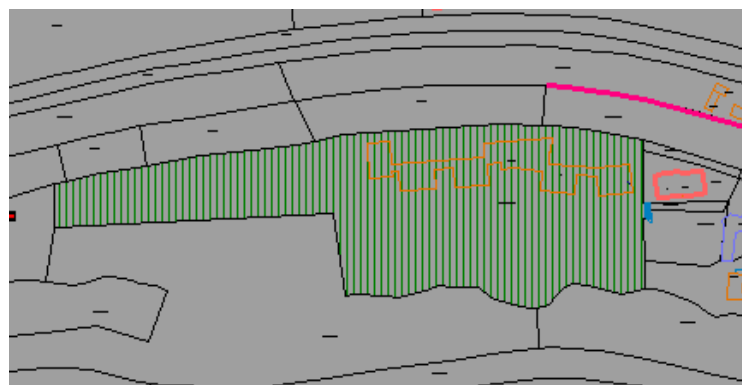
## 6) Młodzieżowy Ośrodek Socjoterapii w Łysej Górze.

Nieruchomość położona w Łysej Górze stanowiąca działkę ewidencyjną nr 456/18 o pow. 2,0650 ha, dla której Sąd Rejonowy w Brzesku prowadzi księgę wieczystą nr KW TR1B/00087459/4, stanowi własność Powiatu Brzeskiego.



Na przedmiotowej działce znajduje się budynek byłego internatu zaadoptowany na siedzibę Młodzieżowego Ośrodka Socjoterapii w Łysej Górze oraz kompleks boisk sportowych, wykonanych w ramach programu MOJE BOISKO – ORLIK 2012.

Na podstawie decyzji z dnia 30.04.2012 r. znak: GN.III.6844.1.3.2012.MK, oddano w trwały zarząd na rzecz Młodzieżowego Ośrodka Socjoterapii w Łysej Górze, nieruchomość będącą własnością Powiatu Brzeskiego, położoną w obrębie Łysa Góra, gmina Dębno, stanowiącą działkę ewidencyjną nr 456/18 o pow. 2,0650 ha, dla której Sąd Rejonowy w Brzesku prowadzi księgę wieczystą nr KW TR1B/00072360/5, zabudowaną budynkiem byłego internatu oraz kompleksem boisk sportowych, wykonanych w ramach programu MOJE BOISKO – ORLIK 2012, z przeznaczeniem na prowadzenie działalności statutowej MOS.



## 7) Zespół Szkół w Czchowie

Nieruchomość położona w Czchowie przy ul. Sądeckiej 187, w skład, której wchodzi działki ewidencyjne nr: 1026/19 o pow. 0,7200 ha, 1026/14 o pow. 0,2700 ha, objęte KW TR1B/00056855/4, prowadzoną przez Sąd Rejonowy w Brzesku, Wydział Ksiąg Wieczystych.

Nieruchomość zabudowana jest dwu-kondygnacyjnym budynkiem szkoły o pow. użytkowej 915,6 m<sup>2</sup>.

Nieruchomość Powiat nabył z mocy prawa na podstawie decyzji Wojewody Małopolskiego znak: GG.VIII.7722/VIII/6/1/2000/GG, z dnia 19.07.2000 r.

Nieruchomość na podstawie decyzji Zarządu Powiatu Brzeskiego, oddano w trwały zarząd Zespołowi Szkół w Czchowie na czas nieoznaczony.

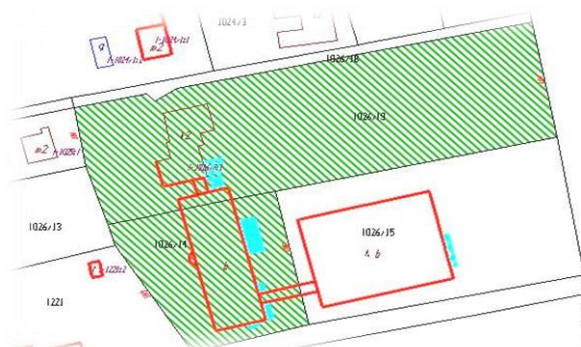
W dniu 16.07.2012 r. została wydana decyzja znak: GN-III.6844.1.8.2012.MK, orzekająca o zmianie decyzji Zarządu Powiatu Brzeskiego z dnia 8 czerwca 2001 r., znak: GN.JS.7002/4/01, o ustanowieniu na rzecz Zespołu Szkół w Czchowie, trwałego zarządu nad nieruchomością, stanowiącą własność Powiatu Brzeskiego, położoną w miejscowości Czchów, składającą się z zabudowanej działki nr 1026/7 o pow. 0,78 ha oraz zabudowanej działki nr 1026/14 o pow. 0,27 ha, zmienionej decyzją Zarządu Powiatu Brzeskiego z dnia 2 lutego 2007 r., znak: GN/JCh/7002/3/07, o uchyleniu na wniosek i za zgodą stron decyzji Zarządu Powiatu Brzeskiego z dnia 8 czerwca 2001 r., znak: GN.JS.7002/4/01 oraz o ustanowieniu na rzecz Zespołu Szkół w Czchowie trwałego zarządu na nieruchomości, będącej własnością Powiatu Brzeskiego, położonej w Czchowie, składającej się z działki nr 1026/19 o pow. 0,72 ha oraz działki nr 1026/14 o pow. 0,2700 ha, zabudowanej budynkiem szkoły, dla której Sąd Rejonowy w Brzesku prowadzi księgę wieczystą nr TR1B/00056855/4.



W dniu 1.08.2012 r. trwały zarządca, tj. Zespół Szkół w Czchowie w imieniu, którego działa Dyrektor, zawarł umowę użyczenia z Gminą Czchów, na czas nieokreślony od 1.09.2012 r. Przedmiotem użyczenia jest część nieruchomości tj. pomieszczenia w budynku Zespołu Szkół w Czchowie, usytuowanym na działce ewidencyjnej nr 1026/14 o pow. 0,27 ha i częściowo na działce nr 1026/19 o pow. 0,72 ha, położonych w Czchowie, gmina Czchów, stanowiące: II piętro budynku Zespołu Szkół w Czchowie, o powierzchni 813,3 m<sup>2</sup>, boczną klatkę schodową o powierzchni

89 m<sup>2</sup> oraz część parkingu położonego od północno-zachodniej strony Szkoły, o powierzchni 834 m<sup>2</sup>.

W dniu 1.08.2012 r. została zawarta umowa użyczenia pomiędzy Gminą Czchów, a Powiatem Brzeskim, dotycząca nieruchomości zabudowanej budynkiem hali sportowej usytuowanej na działce ewidencyjnej nr 1026/15 o pow. 0,51 ha, położonej w Czchowie, stanowiącej własność Gminy Czchów na czas nieokreślony.



W drodze uchwały Nr VIII/85/2019 Rady Powiatu Brzeskiego z dnia 5.09.2019 r., w sprawie zmian w Statucie Powiatu Brzeskiego, która weszła w życie 27.09.2019 r., dotychczasowy Zespół Szkół Ponadgimnazjalnych w Czchowie, zmienił nazwę na Zespół Szkół w Czchowie.

## **8) Lokal użytkowy B usytuowany w budynku, zlokalizowanym na działce nr 2260/4 w Brzesku przy ul. Piastowskiej 2B**

Lokal użytkowy B o łącznej powierzchni użytkowej wynoszącej 2 856,12 m<sup>2</sup>, usytuowany w budynku, zlokalizowanym na działce nr 2260/4 w Brzesku przy ul. Piastowskiej 2B, z którego własnością połączony jest udział wynoszący 285612/451561 części w częściach wspólnych budynku i urządzeniach, które nie służą do wyłącznego użytku właścicieli poszczególnych lokali, a także w prawie własności działek nr: 2260/4 i 2260/6.

W drodze decyzji Zarządu Powiatu Brzeskiego, z dnia 14.11.2014 r. znak: AG-I.6844.1.2.2014.MK, lokal użytkowy B, został oddany w trwały zarząd na rzecz Szkolnego Schroniska Młodzieżowego w Brzesku, z przeznaczeniem na prowadzenie działalności, należącej do zakresu działania jednostki.

Lokal użytkowy B, jest usytuowany na parterze, piętrze pierwszym i piętrze drugim (kondygnacji pierwszej, drugiej i trzeciej) budynku i składa się z sześciu korytarzy, czterech klatek schodowych, dwóch pomieszczeń gospodarczych, dziesięciu aneksów sanitarnych, dziesięciu magazynów, czterech pomieszczeń rekreacyjnych, jednej sali konferencyjnej, jednej jadalni, czterech kuchni, jednej recepcji, jednego pomieszczenia dyrekcji, jednego pomieszczenia księgowości, trzydziestu dziewięciu WC, czterdziestu dwóch pokoi, jednej spiżarni, jednego pomieszczenia

socjalnego oraz pomieszczeń przynależnych: dwóch korytarzy, piętnastu pomieszczeń gospodarczych i klatki schodowej usytuowanych w kondygnacji piwnic, trzech pomieszczeń strychowych usytuowanych na pierwszym piętrze i jednego pomieszczenia strychowego usytuowanego na strychu o łącznej powierzchni użytkowej lokalu użytkowego B wynoszącej 2 856,12 m<sup>2</sup>, na którą składają się:

- a) powierzchnia użytkowa lokalu niemieszkalnego (użytkowego) B wynosząca 1 911,21 m<sup>2</sup>, w tym powierzchnia użytkowa pomieszczeń zlokalizowanych na:
  - parterze: 1 037,61 m<sup>2</sup>,
  - piętrze pierwszym: 440,75 m<sup>2</sup>,
  - piętrze drugim: 432,85 m<sup>2</sup>,
- b) powierzchnia użytkowa pomieszczeń przynależnych do lokalu niemieszkalnego (użytkowego) B wynosząca 944,91 m<sup>2</sup>, w tym powierzchnia użytkowa pomieszczeń zlokalizowanych w/na:
  - piwnicy: 172,92 m<sup>2</sup>,
  - piętrze pierwszym: 492,50 m<sup>2</sup>,
  - strychu: 279,49 m<sup>2</sup>.

Z własnością lokalu niemieszkalnego (użytkowego) B połączony jest udział wynoszący 285612/451561 części w częściach wspólnych budynku i urządzeniach, które nie służą do wyłącznego użytku właścicieli poszczególnych lokali, a także w prawie własności działek nr: 2260/4 i 2260/6, objętych KW Nr TR1B/00080437/5.

W dniu 19.03.2015 r. Rada Powiatu Brzeskiego podjęła Uchwałę nr IV/31/2015 *w sprawie założenia Powiatowego Centrum Edukacji w Brzesku*. Zgodnie z zapisami § 1 ww. uchwały, z dniem 1.09.2015 r. założono Powiatowe Centrum Edukacji w Brzesku, do którego włączono Powiatowy Ośrodek Doskonalenia Nauczycieli w Brzesku i Szkolne Schronisko Młodzieżowe w Brzesku. Zgodnie z zapisem § 5 Uchwały Rady Powiatu Brzeskiego nr IV/31/2015 z dnia 19.03.2015 r. cyt.: *„Mienie będące w dotychczasowym władaniu Szkolnego Schroniska Młodzieżowego w Brzesku przejmuje Powiatowe Centrum Edukacji w Brzesku. Należności i zobowiązania Szkolnego Schroniska Młodzieżowego w Brzesku przejmuje Powiatowe Centrum Edukacji w Brzesku”*. Stosownie do zapisu § 6 Uchwały Rady Powiatu Brzeskiego nr IV/31/2015 z dnia 19.03.2015 r. cyt.: *„Pracownicy Szkolnego Schroniska Młodzieżowego w Brzesku z dniem 1 września 2015 r. stają się pracownikami Powiatowego Centrum Edukacji w Brzesku”*.

Wobec powyższego, w drodze decyzji Zarządu Powiatu Brzeskiego z dnia 31.08.2015 r. znak: AG-I.6844.1.9.2015.MK, został wygaszony trwały zarząd ustanowiony decyzją Zarządu Powiatu Brzeskiego z dnia 14.11.2014 r. znak: AG-I.6844.1.2.2014.MK, na nieruchomości lokalowej, stanowiącej lokal użytkowy B.

W drodze decyzji Zarządu Powiatu Brzeskiego z dnia 1.09.2015 r. znak: AG-I.6844.1.10.2015.MK, lokal użytkowy B został oddany w trwały zarząd na rzecz Powiatowego Centrum Edukacji w Brzesku, z przeznaczeniem na prowadzenie działalności, należącej do zakresu działania jednostki



## 9) Środowiskowy Dom Samopomocy w Łysej Górze

W związku z decyzją Zarządu Powiatu Brzeskiego z dnia 17.08.2016 r., znak: AG-I.6844.1.14.2016.MK orzekającą z urzędu o wygaśnięciu trwałego zarządu, ustanowionego na rzecz Zespołu Szkół Technicznych i Ogólnokształcących w Łysej Górze - w dniu 31.08.2016 r. protokołem zdawczo-odbiorczym, m. in. działka nr 456/20 o pow. 1,30 ha, położona w Łysej Górze, gm. Dębno, została przejęta od Dyrektora Zespołu Szkół Technicznych i Ogólnokształcących w Łysej Górze na ewidencję Powiatu Brzeskiego.

Na wniosek z dnia 3.08.2016 r. Dyrektora Środowiskowego Domu Samopomocy w Brzesku im. Błogosławionej Matki Teresy z Kalkuty, w drodze decyzji Zarządu Powiatu Brzeskiego z dnia 17.08.2016 r., znak: AG-I.6844.1.15.2016.MK, orzeczono o ustanowieniu trwałego zarządu nad nieruchomością, objętą KW Nr TR1B/00072360/5, będącą własnością Powiatu Brzeskiego, położoną w Łysej Górze, gm. Dębno, obejmującą działkę nr 456/20 o pow. 1,30 ha wraz z posadowionymi na niej zabudowaniami, na rzecz Środowiskowego Domu Samopomocy w Brzesku im. Błogosławionej Matki Teresy z Kalkuty, z przeznaczeniem na prowadzenie działalności, należącej do zakresu działania jednostki.

W dniu 31.08.2016 r. protokołem zdawczo-odbiorczym, działka nr 456/20 o pow. 1,30 ha, położona w Łysej Górze, gm. Dębno wraz z posadowionymi na niej zabudowaniami, została przekazana przez Powiat Brzeski na rzecz Dyrektora Środowiskowego Domu Samopomocy w Brzesku im. Błogosławionej Matki Teresy z Kalkuty.

Działka nr 456/20 o pow. 1,2836 ha, położona w obrębie ewidencyjnym Łysa Góra, objęta KW nr TR1B/00072360/5, będąca w trwałym zarządzie Środowiskowego Domu Samopomocy w Łysej Górze - została podzielona na działki: nr 456/23 o pow. 0,4777 ha, nr 456/24 o pow. 0,2542 ha, nr 456/25 o pow. 0,5517 ha. Podział został zatwierdzony decyzją Wójta Gminy Dębno z dnia 20.02.2023 r. znak: WIGOŚ.6831.5.2023.BG, zgodnie z projektem podziału przedstawionym na mapie w skali 1:2000 sporządzonej przez geodetę, przyjętej w dniu 2.02.2023 r. do państwowego zasobu geodezyjnego i kartograficznego w Powiatowym Ośrodku Dokumentacji Geodezyjnej i Kartograficznej w Brzesku pod nr ewidencyjnym P.1202.2023.351.

Podział geodezyjny został sporządzony w celu uporządkowania kwestii, związanych z gospodarowaniem poszczególnymi częściami nieruchomości. Na działkach nr 456/23 i nr 456/24, położonych w Łysej Górze, został wygaszony trwały zarząd (który był ustanowiony na rzecz Środowiskowego Domu Samopomocy w Łysej Górze). Działka nr 456/23, położona w Łysej Górze wróciła na ewidencje Powiatu Brzeskiego, działka nr 456/24, położona w Łysej Górze, została oddana w trwały zarząd na rzecz Powiatowego Zakładu Aktywności Zawodowej w Łysej Górze. Natomiast działka nr 456/25, położona w Łysej Górze, pozostała w trwałym zarządzie Środowiskowego Domu Samopomocy w Łysej Górze.

W dniu 29.11.2022 r., Wojewoda Małopolski wydał decyzję znak: WS-V.7531.2.3.2021.PZ, w zakresie działki nr 456/12, położonej w Łysej Górze, objętej KW nr TR1B/00011128/2, w której orzekł o przekazaniu Powiatowi Brzeskiemu prawa własności wyżej wymienionej nieruchomości Skarbu Państwa.

Kolejno działka nr 456/12, położona w obrębie ewidencyjnym Łysa Góra, została podzielona na działki: nr 456/21 o pow. 0,1159 ha, nr 456/22 o pow. 0,0303 ha. Podział został zatwierdzony decyzją Wójta Gminy Dębno z dnia 20.02.2023 r. znak: WIGOŚ.6831.4.2023.BG, zgodnie z projektem podziału przedstawionym na mapie w skali 1:2000 sporządzonej przez geodetę, przyjętej w dniu 2.02.2023 r. do państwowego zasobu geodezyjnego i kartograficznego w Powiatowym Ośrodku Dokumentacji Geodezyjnej i Kartograficznej w Brzesku pod nr ewidencyjnym P.1202.2023.351.

Działka nr 456/22, położona w Łysej Górze, została oddana w trwały zarząd na rzecz Środowiskowego Domu Samopomocy w Łysej Górze, natomiast działka nr 456/21, położona w Łysej Górze, została oddana w trwały zarząd na rzecz Powiatowego Zakładu Aktywności Zawodowej w Łysej Górze.

Zarząd Powiatu Brzeskiego w decyzji z dnia 14.09.2023 r., znak: BA-I.6844.1.19.2023.MP, orzekł wygaszyć trwały zarząd ustanowiony na rzecz Środowiskowego Domu Samopomocy w Łysej Górze, na nieruchomości, oznaczonej, jako działki nr 456/23 o pow. 0,4777 ha, nr 456/24

położone w Łysej Górze, stanowiące własność Powiatu Brzeskiego, z uwagi na fakt, że ww. działki stały się zbędne na cel określony w decyzji o ustanowieniu trwałego zarządu - i w konsekwencji pozostawić w trwałym zarządzie Środowiskowego Domu Samopomocy w Łysej Górze **działkę nr 456/25 o pow. 0,5517 ha, wraz z posadowionymi na niej zabudowaniami, położonej w Łysej Górze, gm. Dębno**, a także **ustanowić trwały zarząd** na rzecz Środowiskowego Domu Samopomocy w Łysej Górze, **na nieruchomości, oznaczonej, jako działka nr 456/22 o pow. 0,0303 ha, położonej w Łysej Górze, gm. Dębno**, stanowiącej własność Powiatu Brzeskiego, z przeznaczeniem na prowadzenie działalności, należącej do zakresu działania jednostki.

W dniu 27.09.2023 r., na podstawie art. 45 ust. 3 ustawy o gospodarce nieruchomościami, został sporządzony protokół zdawczo-odbiorczy pomiędzy Środowiskowym Domem Samopomocy w Łysej Górze, a Powiatem Brzeskim, w zakresie ww. nieruchomości.





## **10) Powiatowy Zakład Aktywności Zawodowej w Łysej Górze**

W dniu 31.08.2017 r., Rada Powiatu Brzeskiego podjęła Uchwałę Nr XXV/231/2017 *w sprawie utworzenia Powiatowego Zakładu Aktywności Zawodowej w Łysej Górze oraz nadania statutu*. Przedmiotem działalności PZAZ-u, jest rehabilitacja zawodowa i społeczna osób niepełnosprawnych. Wyposażenie PZAZ-u w majątek nieruchomy, tj. pomieszczenia przeznaczone do korzystania i funkcjonowania PZAZ-u, zostały określone w załączniku Nr 2 do Uchwały Rada Powiatu Brzeskiego Nr XXV/231/2017 z dnia 31.08.2017 r.

W drodze Uchwały Nr 857/2017 z dnia 9.11.2017 r., Zarząd Powiatu Brzeskiego, wyraził zgodę na zawarcie z Powiatowym Zakładem Aktywności Zawodowej w Łysej Górze, umowy użyczenia pomieszczeń w budynku zlokalizowanym na nieruchomości Powiatu Brzeskiego, będącej w trwałym zarządzie Środowiskowego Domu Samopomocy w Łysej Górze. Pomieszczenia do użyczenia, zostały wymienione w załączniku do uchwały Nr 857/2017 z dnia 9.11.2017 r., tj.: pomieszczenia od poz. 1-18, znajdują się na parterze budynku, o którym mowa powyżej, natomiast pomieszczenie pod poz. 19, znajduje się na pierwszym piętrze tego budynku.

W dniu 30.11.2017 r., Rada Powiatu Brzeskiego podjęła Uchwałę Nr XXVII/256/2017 *zmieniającą uchwałę w sprawie utworzenia Powiatowego Zakładu Aktywności Zawodowej w Łysej Górze oraz nadania statutu*. Uchwała Rady Powiatu Brzeskiego wprowadziła zmianę polegającą m.in. na wprowadzeniu dodatkowych pomieszczeń, stanowiących wyposażenie Powiatowego Zakładu Aktywności Zawodowej w Łysej Górze w majątek nieruchomy.

W związku z powyższym, zmianie w zakresie pomieszczeń, podlegała również uchwała Nr 857/2017 Zarządu Powiatu Brzeskiego z dnia 9.11.2017 r.. W związku z tym w dniu 7.12.2017 r. Zarząd Powiatu Brzeskiego, podjął uchwałę Nr 882/2017 *zmieniającą uchwałę w sprawie wyrażenia zgody na zawarcie z Powiatowym Zakładem Aktywności Zawodowej w Łysej Górze, umowy użyczenia pomieszczeń w budynku zlokalizowanym na nieruchomości Powiatu Brzeskiego, będącej*



w trwałym zarządzie Środowiskowego Domu Samopomocy w Łysej Górze. Pomieszczenia do użyczenia, zostały wymienione w załączniku do uchwały zmieniającej Nr 882/2017 z dnia 7.12.2017 r., tj.: pomieszczenia od poz. 1-18 i 20-21, znajdują się na parterze budynku, o którym mowa powyżej, natomiast pomieszczenie pod poz. 19, znajduje się na pierwszym piętrze tego budynku.

W 2023 r., zakończył się projekt pn.: „*Rewitalizacja budynku „byłych warsztatów szkolnych” na działce nr 456/20 w m. Łysa Góra i przeznaczenie obiektu na potrzeby Zakładu Aktywności Zawodowej*”. Przedmiotem ww. inwestycji była rewitalizacja budynku byłych warsztatów szkolnych w Łysej Górze i przeznaczenie obiektu na Zakład Aktywności Zawodowej, a także zwiększenie efektywności energetycznej obiektu i wykorzystanie obiektu na cele społeczne. Cel został osiągnięty przez wykonanie prac budowlanych polegających na między innymi: termomodernizacji budynku, wymianie starej stolarki okiennej i drzwiowej, wymianie pokrycia dachowego, docieplenie stropów, wymianie instalacji CO, modernizacji kotłowni, wymianie instalacji elektrycznej, instalacji wod – kan., oraz montażem klimatyzacji.

W związku z dostosowaniem budynków do działalności Powiatowego Zakładu Aktywności Zawodowej w Łysej Górze, placówka będąca jednostką organizacyjną władz powiatu pomaga w rehabilitacji zawodowej i społecznej osób niepełnosprawnych.

Zarząd Powiatu Brzeskiego w decyzji z dnia 21.09.2023 r., znak: BA-I.6844.1.18.2023.MP, orzekł ustanowić trwały zarząd na rzecz Powiatowego Zakładu Aktywności Zawodowej w Łysej Górze, **na nieruchomościach, oznaczonych, jako działka nr 456/21 o pow. 0,1159 ha i działka nr 456/24 o pow. 0,2542 ha, wraz z posadowionymi na niej zabudowaniami, położonych w Łysej Górze, gm. Dębno**, stanowiących własność Powiatu Brzeskiego, z przeznaczeniem na prowadzenie działalności, należącej do zakresu działania jednostki.

W dniu 27.09.2023 r., na podstawie art. 45 ust. 3 ustawy o gospodarce nieruchomościami, został sporządzony protokół zdawczo-odbiorczy pomiędzy Powiatowym Zakładem Aktywności Zawodowej w Łysej Górze, a Powiatem Brzeskim, w zakresie ww. nieruchomości.



## 11) Zarząd Dróg Powiatowych w Brzesku

Jednostką organizacyjną wykonującą zadania zarządcy dróg powiatowych jest Zarząd Dróg Powiatowych w Brzesku z siedzibą w Brzesku zgodnie z art. 19 ust. 1 ustawy z dnia 21 marca 1985 r. o drogach publicznych (Dz. U. z 2021 r. poz. 1376, z późn. zm.).

***Art. 19. ust. 1.** Organ (...) jednostki samorządu terytorialnego, do którego właściwości należą sprawy z zakresu planowania, budowy, modernizacji, utrzymania i ochrony dróg, jest zarządcą drogi.*

Zgodnie z dyspozycją art. 19 ust. 2 ww. ustawy zarządcami dróg dla dróg powiatowych jest zarząd powiatu.

***Art. 21 ust. 1.** Zarządca drogi, (...) może wykonywać swoje obowiązki przy pomocy jednostki organizacyjnej będącej zarządem drogi, utworzonej odpowiednio przez (...) radę powiatu (...). Jeżeli jednostka taka nie została utworzona, zadania zarządu drogi wykonuje zarządca.*

Na podstawie Uchwały Nr XXIII/230/2013 Rady Powiatu Brzeskiego z dnia 21.03.2013 r. w sprawie Statutu dla Zarządu Dróg Powiatowych w Brzesku – przedmiotem działalności Zarządu jest w szczególności wykonywanie obowiązków zarządcy drogi określonych w ustawie z dnia 21 marca 1985 r. o drogach publicznych.

W drodze decyzji z dnia 7.11.2012 r. znak: GN-III.6844.1.11.2012.MK, została oddana w trwałą zarząd na rzecz Zarządu Dróg Powiatowych w Brzesku, nieruchomość będąca własnością Powiatu Brzeskiego, **położona w Brzesku, przy ul. Kard. Stefana Wyszyńskiego 6, stanowiąca zabudowaną działkę ewidencyjną nr 2144 o pow. 0,0889 ha**, dla której Sąd Rejonowy w Brzesku prowadzi księgę wieczystą nr KW TR1B/00052804/4, zabudowaną budynkiem administracyjno - biurowym, murowanym, trzykondygnacyjnym o pow. użytkowej całkowitej 598,02 m<sup>2</sup>, budynkiem gospodarczym, osłoną śmietnikową oraz zadaszoną wiatą wraz z parkingiem, z przeznaczeniem na prowadzenie działalności, należącej do zakresu działania jednostki. Nieruchomość Powiat nabył z mocy prawa na podstawie decyzji Wojewody Małopolskiego z dnia 17.01.2000 r. znak: GG.VIII.7242/V/83/1/99.



**Zgodnie z definicją zawartą w art. 6a ustawy z dnia 21 marca 1985 r., o drogach publicznych**

**Art. 6a.** 1. Do dróg powiatowych zalicza się drogi (...) stanowiące połączenia miast będących siedzibami powiatów z siedzibami gmin i siedzib gmin między sobą.

2. Zaliczenie drogi do kategorii dróg powiatowych następuje w drodze uchwały rady powiatu w porozumieniu z zarządem województwa, po zasięgnięciu opinii wójtów (burmistrzów, prezydentów miast) gmin, na obszarze, których przebiega droga, oraz zarządów sąsiednich powiatów, a w miastach na prawach powiatu - opinii prezydentów miast.

3. Ustalenie przebiegu istniejących dróg powiatowych następuje w drodze uchwały rady powiatu, po zasięgnięciu opinii wójtów (burmistrzów, prezydentów miast) gmin, na obszarze, których przebiega droga.

Załącznik do uchwały nr XXXII/296/02 Rady Powiatu Brzeskiego z dnia 16 września 2002 r., w sprawie: zaliczenia dróg stanowiących własność Powiatu Brzeskiego do kategorii dróg powiatowych, zawiera wykaz dróg zaliczonych do kategorii dróg powiatowych oraz ustala ich przebieg.

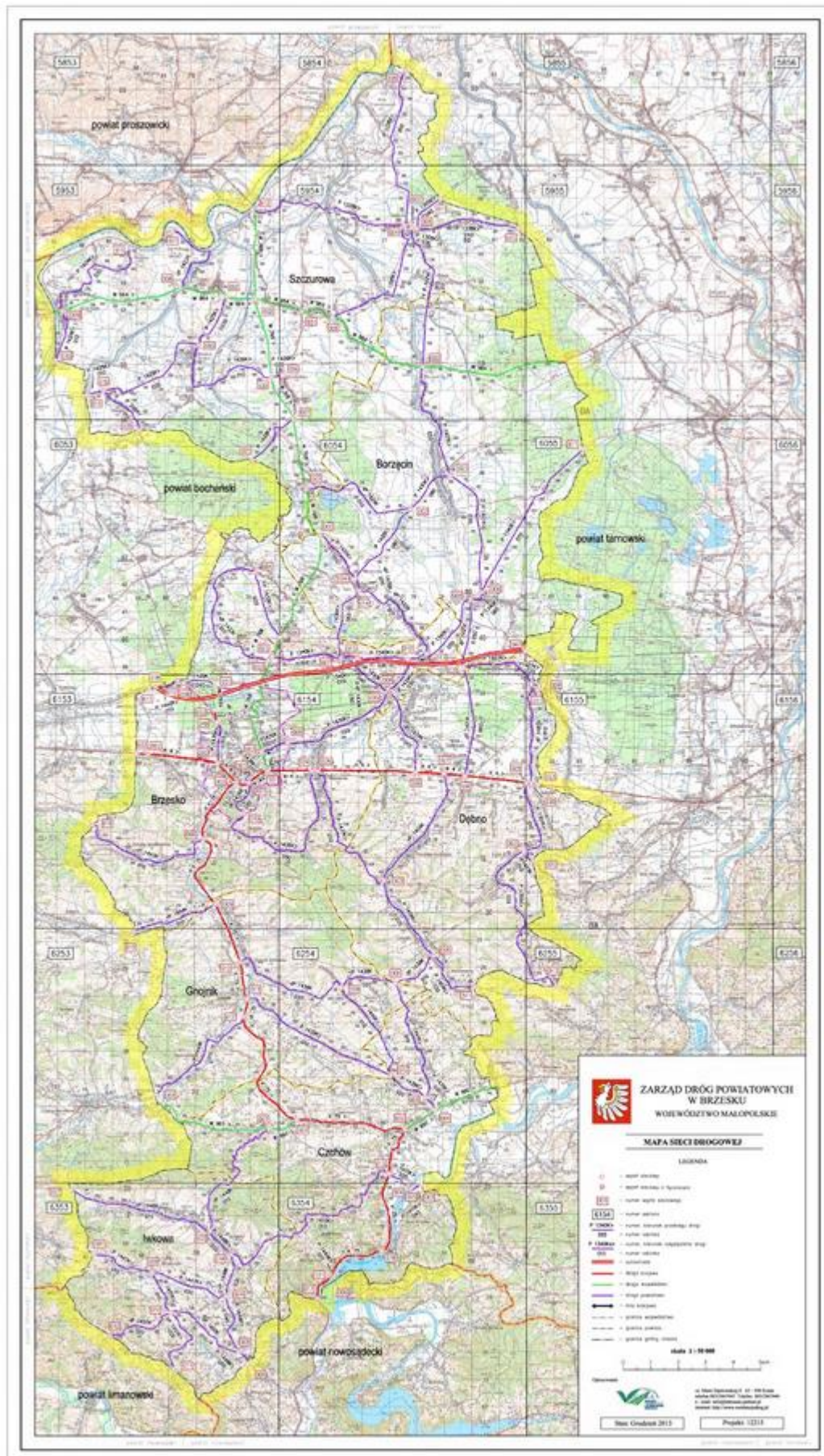


Tabela nr 1. Wykaz dróg zaliczonych do kategorii drogi powiatowej oraz ich przebieg

<b>POWIAT BRZESKI</b>			
<b>Nowy nr drogi</b>	<b>Nowa nazwa drogi</b>	<b>Stary numer</b>	<b>Stara nazwa drogi</b>
1305 K	Szczurowa - Żelichów	43-105	Szczurowa - Żelichów
1336 K	Zaborów - Wietrzychowice	43-133	Zaborów - Wietrzychowice
1338 K	Górka - Zaborów -Wał Ruda - Radłów	43-135, 43-132	Zaborów - Radłów, Zaborów - Górka
1351 K	SUFCZYN - GWOŹDZIEC	43-145	Sufczyn - Gwoździec
1340 K	Mokrzyska - Radłów	43-108	Mokrzyska - Radłów
1403 K	Więckowice - Łysa Góra	43-146	Więckowice - Łysa Góra
1404 K	Dębno - Melsztyn	43-110	Dębno - Melsztyn
1407 K	Biadoliny - Łopoń	43-144	Biadoliny - Łopoń
1410 K	Iwkowa - Czchów - Zdonia	43-154, 43-178	Zdonia - Czchów, Czchów - Iwkowa
1421 K	Zaborów - Bielcza - Wola Dębińska	43-107, 43-109	Zaborów - Bielcza, Bielcza - Wola Dębińska
1422 K	Biadoliny Szlacheckie - Sufczyn	43-143	Biadoliny Szlacheckie - Sufczyn
1423 K	Dąbrówka - Strzelce Małe	43-127	Dąbrówka - Strzelce Małe
1424 K	Bochnia - Uście Solne - Barczków	43-126, 43-102	Uście Solne - Barczków, Uście Solne - Bochnia
1425 K	Cerkiew - Strzelce Małe	43-128	Cerkiew - Strzelce Małe
1426 K	Strzelce Wielkie - Niedzieliska	43-129	Strzelce Wielkie - Niedzieliska
2094 K	Wrzępia - Okulice	43-130	Wrzępia - Bratucice
1427 K	Wolny		
1428 K	Bochnia - Niedzieliska	43-104	Bochnia - Niedzieliska
1429 K	Borek - Rudy - Rysie	43-138	Borek - Rudy - Rysie
1430 K	Brzesko (ul. Starowiejska) - Szczepanów - Borzęcin	43-137, 43-141	Borzęcin - Szczepanów, Szczepanów - Brzesko
1431 K	Przyborów przez wieś	43-139	Przyborów przez wieś
1432 K	Wokowice - Łęki	43-140	Wokowice - Łęki
1433 K	Mokrzyska - Bucze - Mokrzyska	43-131	Mokrzyska - Bucze - Mokrzyska
1434 K	Maszkienice - Wokowice	43-142	Maszkienice - Wokowice
1435 K	Brzesko (ul. Leśna) - Cerkiew	43-103	Cerkiew - Brzesko
1436 K	Brzesko (ul. Okocimska) - Okocim - Jadowniki	43-148	Brzesko (ul. Okocimska) - Okocim - Jadowniki
1437 K	Jadowniki - Porąbka Uszewska	43-149	Jadowniki - Porąbka Uszewska
1438 K	Łoniowa - Zawada Uszewska	43-150	Łoniowa - Zawada Uszewska
1439 K	Gnojnik - Złota	43-151	Gnojnik - Złota
1440 K	Biesiadki p. wieś	43-152	Biesiadki p. wieś
1441 K	Złota przez wieś	43-153	Złota przez wieś
1442 K	Krzeczów - Grądy	43-125	Krzeczów - Grądy
1443 K	Poręba Spytkowska - Bochnia (ul. Brzeźnicka, ul. Floris)	43-157	Poręba Spytkowska - Bochnia (ul. Brzeźnicka, ul. Floris)
1444 K	Uszew - Nowy Wiśnicz (ul. Zamkowa, ul. Podzamcze,	43-113	Uszew - Nieznanowice- Nowy Wiśnicz (ul. Zamkowa, ul.

<b>POWIAT BRZESKI</b>			
<b>Nowy nr drogi</b>	<b>Nowa nazwa drogi</b>	<b>Stary numer</b>	<b>Stara nazwa drogi</b>
	<b>ul. Olchowska) - Nieznanowice</b>		Podzamcze, ul. Olchowska)
<b>1445 K</b>	<b>Gnojnik - Lipnica Dolna</b>	43-164	Gnojnik - Lipnica Dolna
<b>1446 K</b>	<b>Iwkowa - Lipnica Dolna</b>	43-166	Iwkowa - Lipnica Dolna
<b>1447 K</b>	<b>Muchówka - Porąbka Iwkowska</b>	43-112	Muchówka - Porąbka Iwkowska
<b>1448 K</b>	<b>Tymowa - Łososina Dolna</b>	43-111, 25-369	Tymowa - Łososina, Tymowa - Łososina Dolna
<b>1449 K</b>	<b>Wytrzyszczka - Tropie - Bartkowa - Posadowa</b>	43-179, 25-301	Wytrzyszczka - Tropie, Tropie - Gródek n/D
<b>1450 K</b>	<b>Łęki - Kąty - Dobrociesz</b>	25-370, 43-167	Bilsko - Łęki, Kąty - Dobrociesz
<b>1451 K</b>	<b>Wojakowa - Sechna - Ujanowice</b>	43-168, 25-218	Wojakowa - Sechna, Sechna - Ujanowice
<b>2094 K</b>	<b>Wrzepia - Okulice</b>	43-130	Wrzepia - Okulice
<b>1452 K</b>	<b>Brzesko-Mokrzyska</b>	DW 768	Brzesko-Mokrzyska

## **2.3. Nieruchomości przekazane w użytkowanie nieodpłatne**

### **1) Nieruchomości przekazane na rzecz Samodzielnego Publicznego Zespołu Opieki Zdrowotnej w Brzesku (SP ZOZ w Brzesku)**

Załącznik do Uchwały Nr X/98/2011 Rady Powiatu Brzeskiego z dnia 20 października 2011 r., zmieniającej uchwałę Nr XIV/118/2000 Rady Powiatu Brzeskiego z dnia 12 kwietnia 2000 r. w sprawie przekazania na własność mienia ruchomego Samodzielnemu Publicznemu Zespołowi Opieki Zdrowotnej w Brzesku oraz oddania nieruchomości w użytkowanie nieodpłatne, zawiera wyszczególnienie nieruchomości Powiatu Brzeskiego, przekazanych w nieodpłatne użytkowanie na rzecz Samodzielnego Publicznego Zespołu Opieki Zdrowotnej w Brzesku.

Aktem Notarialnym z dnia 6.05.2011 r., Rep. A Nr 4874/2011 zostało ustanowione nieodpłatne użytkowanie na rzecz Samodzielnego Publicznego Zespołu Opieki Zdrowotnej w Brzesku:

#### **a) Nieruchomość położona w Brzesku przy ul. Kościuszki 68**

W skład nieruchomości położonej w Brzesku przy ul. Kościuszki 68 wchodzi działka ewidencyjna nr 1410/28 o pow. 4,4817 ha, wydzielona z działki nr 1410/19 o pow. 5,1433 ha, objętej KW TR1B/00085851/8, prowadzoną przez Sąd Rejonowy w Brzesku, Wydział Ksiąg Wieczystych. Nieruchomość zabudowana jest obiektami Samodzielnego Publicznego Zespołu Opieki Zdrowotnej

w Brzesku:

- a) budynek szpitalny główny ABC o pow. 15 907 m<sup>2</sup>,
- b) budynek administracyjno – gospodarczy o pow. 101 m<sup>2</sup>,
- c) budynek Sekcji Technicznej – kotłownia o pow. 802 m<sup>2</sup>,
- d) budynek tlenowni o pow. 13 m<sup>2</sup>,
- e) budynek magazynu o pow. 65 m<sup>2</sup>,
- f) prosektura z magazynem leków o pow. 199 m<sup>2</sup>.



Nieruchomość Powiat nabył na podstawie decyzji Wojewody Małopolskiego z dnia 6.12.1999 r., znak: GG.VIII.7242/V/81/1/99/DG.

Podział działki nr 1410/19 o pow. 5,1433 ha, położonej w Brzesku, został zatwierdzony decyzją nr 1/2021 Starosty Brzeskiego znak: ABR.6740.7.1.2021.WB, na działki nr 1410/27 o pow. 0,6616 ha i nr 1410/28 o pow. 4,4817 ha, z których działka nr 1410/27 o pow. 0,6616 ha, została przeznaczona pod inwestycję rozbudowy drogi gminnej nr 250732K, drogi do centrum bezpieczeństwa Powiatu Brzeskiego.



**b) Nieruchomość położona w Woli Dębińskiej, w skład, której wchodzi działki ewidencyjne nr 628/1 o pow. 0,1000 ha, nr 628/5 o pow. 0,0281 ha**

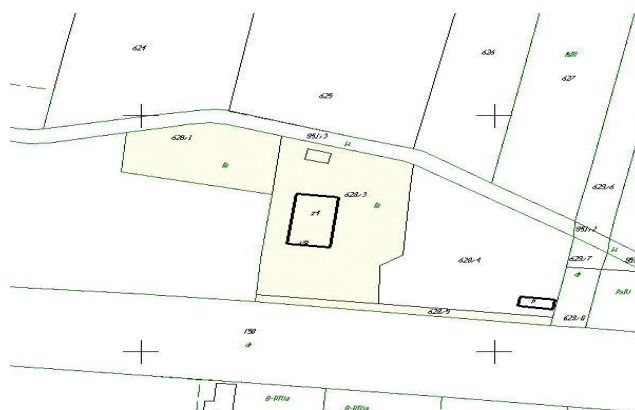
objęte KW TR1B/00024811/1, prowadzoną przez Sąd Rejonowy w Brzesku, Wydział Ksiąg Wieczystych oraz zabudowana działka ewidencyjna nr **628/3 o pow. 0,2407 ha** (udział 695/1000 części) objęta KW TR1B/00076771/7, prowadzoną przez Sąd Rejonowy w Brzesku, Wydział Ksiąg Wieczystych. Nieruchomość zabudowana jest budynkiem Ośrodka Zdrowia o pow. 511,99 m<sup>2</sup>, w którym zostały wydzielone:

- lokal użytkowy nr 5 Apteka o łącznej pow. użytkowej wynoszącej 86,30 m<sup>2</sup> usytuowany w budynku zlokalizowanym na działce nr 628/3 w Woli Dębińskiej, z którego własnością związany jest udział wynoszący 117/1000 części w częściach wspólnych budynku i urządzeniach, które nie służą do wyłącznego użytku właścicieli poszczególnych lokali (objęty księgą wieczystą dla lokalu TR1B/00086208/3).
- lokal użytkowy nr 7 Ośrodek Zdrowia o łącznej pow. użytkowej wynoszącej 425,69 m<sup>2</sup> usytuowany w budynku zlokalizowanym na działce nr 628/3 w Woli Dębińskiej, z którego własnością związany jest udział wynoszący 578/1000 części w częściach wspólnych budynku



i urządzeniach, które nie służą do wyłącznego użytku właścicieli poszczególnych lokali (objęty księgą wieczystą dla lokalu TR1B/00086209/0).

Nieruchomość Powiat nabył na podstawie decyzji Wojewody Małopolskiego z dnia 21.01.2000 r., znak: GG.VIII.7242/V/84/1/99.



## **2) Nieruchomości przekazane na rzecz Powiatowego Publicznego Zakładu Opiekuńczo - Leczniczego w Brzesku (PPZOL w Brzesku)**

Nieruchomość zlokalizowana w Brzesku przy ul. Kościuszki 33, składa się z działki nr 1594 o pow. 0,2361 ha, zabudowanej budynkiem „starego szpitala” i budynkiem biurowym „starego szpitala”, objęta KW Nr TR1B/00052685/3.

Na podstawie uchwały Nr XXIX/272/09 Rady Powiatu Brzeskiego z dnia 22 września 2009 roku, w sprawie zmiany Uchwały Nr XXVIII/263/09 Rady Powiatu Brzeskiego z dnia 30 czerwca 2009 roku, w sprawie wyposażenia Powiatowego Publicznego Zakładu Opiekuńczo – Leczniczego w Brzesku w majątek wraz z ustanowieniem prawa użytkowania nieodpłatnego oraz wyrażonego w jej wykonaniu jednostronnego oświadczenia woli ustanowienia prawa użytkowania nieodpłatnego -

aktem notarialnym Rep A Nr 16755 z dnia 3.12.2009 r. nieruchomość znajduje się w nieodpłatnym użytkowaniu Powiatowego Publicznego Zakładu Opiekuńczo - Leczniczego w Brzesku.



Zgodnie z opracowaniem pn. „Inwentaryzacja budynku „starego szpitala i budynku administracyjno – mieszkalnego „starego szpitala”, sporządzonym przez mgr inż. Marka Kucia, budynek „starego szpitala” to obiekt cztero-kondygnacyjny z dodatkowym podpiwniczeniem w części wschodniej.

Zestawienie powierzchni kondygnacji budynku „starego szpitala”:

- Piwnica o pow. 55,77 m<sup>2</sup>,
- Piwnica o pow. 679,27 m<sup>2</sup>,
- Parter o pow. 722,37 m<sup>2</sup>,
- I Piętro o pow. 768,12 m<sup>2</sup>,
- II Piętro o pow. 767,54 m<sup>2</sup>,
- Poddasze o pow. 67,81 m<sup>2</sup>,
- Strych o pow. 458,23 m<sup>2</sup>.

Budynek biurowy „starego szpitala” – określony w ww. inwentaryzacji, jako budynek administracyjno – mieszkalny to obiekt trzy kondygnacyjny, w przyziemiu znajdują się pomieszczenia gospodarcze. Na poziomie parteru i pierwszego piętra znajdują się pomieszczenia mieszkalne i biura.

Zestawienie powierzchni kondygnacji budynku biurowego „starego szpitala”:

- Piwnica o pow. 186,46 m<sup>2</sup>,
- Parter o pow. 201,28 m<sup>2</sup>,
- Piętro o pow. 186,64 m<sup>2</sup>.

Nieruchomość Powiat nabył na podstawie decyzji Wojewody Małopolskiego z dnia 28.01.2000 r., znak: GG.VIII.7242/V/82/1/99.

W 2016 r., w ramach środków rozdysponowanych na szpitale i ośrodki zdrowia od Wielkiej Orkiestry Świątecznej Pomocy, Powiatowy Publiczny Zakład Opiekuńczo - Leczniczy w Brzesku, otrzymał darowizny sprzętu na łączną kwotę 222 694,00 zł, tj.:

- 30 łóżek szpitalnych o łącznej wartości 190 836,000 zł,
- dwa materace przeciwoleżynowe o wartości jednostkowej 6 979,00 zł
- wózek inwalidzki o wartości 4 300,00 zł,
- dwa ssaki elektryczne o wartości jednostkowej 6 800,00 zł.

Od Grupy Eksadra Powiatowy Publiczny Zakład Opiekuńczo - Leczniczy w Brzesku, otrzymał darowizny:

- sprzęt informatyczny laptop Lenovo o wartości 1 248,01 zł, dla potrzeb psychologów PPZOL w Brzesku.



Tabela nr 2. Informacja o funduszach założycielskich zakładów opieki zdrowotnej Powiatu Brzeskiego

L.p.	Nazwa podmiotu	Fundusz założycielski na dzień 01.01.2023 r.	Fundusz założycielski na dzień 31.12.2023 r.
1.	SP ZOZ w Brzesku	7 980 641,11	7 980 641,11
2.	PP ZOL w Brzesku	2 964 121,12	3 489 586,46
	<b>Razem</b>	<b>10 944 762,23</b>	<b>11 470 227,57</b>

### **3. PRAWA INNE NIŻ PRAWO WŁASNOŚCI**

#### **3.1. Prawo użytkowania wieczystego nieruchomości**

##### **1) Działka ewidencyjna nr 2465/2, położona w Brzesku**

Umową darowizny z dnia 21.08.2002 r., Rep. A Nr 1009/2002r., zostało nabyte od Carlsberg Okocim S.A. prawo wieczystego użytkowania działki oznaczonej numerem 2465 o pow. 0,2963 ha, położonej w Brzesku, przy ul. Browarnej 39, objętej KW TR1B/00073190/9, prowadzoną przez Sąd Rejonowy w Brzesku, Wydział Ksiąg Wieczystych.

Nieruchomość stanowi własność Skarbu Państwa.

W dniu 23.08.2012 r., Zarząd Powiatu Brzeskiego poprzez złożenie zgodnych oświadczeń woli rozwiązał z Zarządem Stowarzyszenia Wspierania Rozwoju Młodzieży „WZRASTANIE” umowę użyczenia ww. nieruchomości zawartą w dniu 25.09.2002 r.

Z dniem 24.08.2012 r. Powiat Brzeski zawarł z Stowarzyszeniem Wspierania Rozwoju Młodzieży „WZRASTANIE” na czas określony 10 lat od 24.08.2012 r., do 23.08.2022 r., umowę dzierżawy nieruchomości położonej w Brzesku przy ul. Browarnej 39, oznaczonej, jako działka ewidencyjna nr 2465 pow. 0,2963 ha, zabudowana budynkiem byłego ambulatorium.

Z dniem 31.01.2015 r., poprzez złożenie zgodnych oświadczeń woli Powiatu Brzeskiego i Stowarzyszenia Wspierania Rozwoju Młodzieży „WZRASTANIE”, została rozwiązana umowa dzierżawy zawarta w dniu 24.08.2012 r.

Działka ewidencyjna nr 2465 o pow. 0,2963 ha, została podzielona na działki nr: 2465/1 o pow. 0,0243 ha i nr 2465/2 o pow. 0,2720 ha, na podstawie operatu technicznego posiadającego identyfikator ewidencyjny materiału zasobu P.1202.2014.3232, wpisanego do ewidencji materiałów państwowego zasobu geodezyjnego i kartograficznego w dniu 3.12.2014 r.

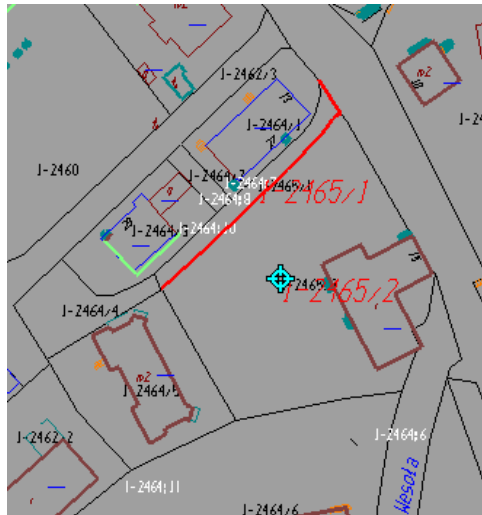
W drodze aktu notarialnego Rep. A nr 10191/2015 z dnia 23.11.2015 r. spisane pomiędzy Powiatem Brzeskim, a Gminą Brzesko, została dokonana zamiana prawa użytkowania wieczystego nieruchomości oznaczonej w operacie ewidencji gruntów i budynków, jako działka nr 2465/1 o pow. 0,0243 ha, położona w Brzesku przy ul. Browarnej, stanowiąca własność Skarbu Państwa, będąca w użytkowaniu wieczystym Powiatu Brzeskiego, objęta księgą wieczystą nr TR1B/00073190/9 na własność nieruchomości oznaczonej w operacie ewidencji gruntów i budynków, jako działka nr 2468/3 o pow. 0,0399 ha, położona w Brzesku przy ul. Okocimskiej, stanowiąca własność Gminy Brzesko, objęta księgą wieczystą nr TR1B/00054296/3. Gmina Brzesko nabyła od Powiatu Brzeskiego prawo wieczystego użytkowania działki nr 2465/1 o pow. 0,0243 ha, położonej w Brzesku przy ul. Browarnej, stanowiącej własność Skarbu Państwa, a Powiat Brzeski nabył od Gminy Brzesko prawo własności działki nr 2468/3 o pow. 0,0399 ha, położonej w Brzesku przy ul. Okocimskiej. Zamiana, o której mowa powyżej nastąpiła bez obowiązku dokonywania dopłat.

Warunkiem zamiany, o której mowa powyżej, było ustanowienie przez Gminę Brzesko, w chwili zamiany, nieodpłatnego obciążenia działki ewidencyjnej nr 2465/1 o pow. 0,0243 ha, położonej w Brzesku przy ul. Browarnej, stanowiącej własność Skarbu Państwa, będącej w dniu podjęcia niniejszej uchwały w użytkowaniu wieczystym Powiatu Brzeskiego, objętej księgą wieczystą nr TR1B/00073190/9, poprzez ustanowienie służebności gruntowej drogi koniecznej, polegającej na prawie przechodu i przejazdu - na rzecz kaźdoczesnych właścicieli, użytkowników wieczystych działki ewidencyjnej nr 2465/2 o pow. 0,2720 ha, położonej w Brzesku przy ul. Browarnej.

W dniu 31.01.2015 r., została zawarta ze Stowarzyszeniem Wspierania Rozwoju Młodzieży "Wzrastanie", z mocą obowiązywania od 1.02.2015 r., na czas określony 4 lat, umowa użyczenia nieruchomości stanowiącej własność Skarbu Państwa, będącej w użytkowaniu wieczystym Powiatu Brzeskiego, obejmującej zabudowaną działkę ewidencyjną nr 2465/2 o pow. 0,2720 ha, położoną w Brzesku. W dniu 18.12.2018 r., została zawarta kolejna umowa użyczenia ww. nieruchomości, Stowarzyszeniu Wspierania Rozwoju Młodzieży "Wzrastanie" - z mocą obowiązywania od dnia 1.02.2019 r., do dnia 31.01.2022 r.

W dniu 10.02.2022 r., Zarząd Powiatu Brzeskiego, podjął uchwałę Nr 990/2022 *w sprawie zawarcia kolejnej umowy użyczenia nieruchomości położonej w Brzesku, ze Stowarzyszeniem Wspierania Rozwoju Młodzieży „Wzrastanie”*. W dniu 11.02.2022 r., została zawarta umowa użyczenia pomiędzy Powiatem Brzeskim, a Stowarzyszeniu Wspierania Rozwoju Młodzieży "Wzrastanie" - z mocą obowiązywania od dnia 11.02.2022 r., do dnia 10.02.2026 r.





## 2) Działka ewidencyjna nr 1360/3 położona w Brzesku

Prawo wieczystego użytkowania działki ewidencyjnej nr 1360/3 o pow. 0,0883 ha, położonej w Brzesku przy ul. Przemysłowej 18, objętej KW TR1B/00084800/9, prowadzoną przez Sąd Rejonowy w Brzesku, Wydział Ksiąg Wieczystych.

Działkę nabyto 2 sierpnia 2010 r., Rep. A Nr: 10570/2010, w drodze rokowań przeprowadzonych w dniu 12 maja 2010 r. dotyczących zbycia w trybie bezprzetargowym, nieruchomości oznaczonej, jako działka ewidencyjna nr 1360/7 o pow. 0,3542 ha, położonej w Brzesku oraz nabycia prawa użytkowania wieczystego do działki ewidencyjnej nr 1360/3 o pow. 0,0883 ha, położonej w Brzesku, stanowiącej własność Skarbu Państwa.



### **3.2. Ograniczone prawa rzeczowe**

Powiat Brzeski nie posiada ograniczonych praw rzeczowych

### **3.3. Wierzytelności**

Powiat Brzeski nie posiada wierzytelności.

### **3.4. Udziały w spółkach**

Powiat Brzeski nie posiada udziałów w spółkach prawa handlowego.

### **3.5. Udziały w akcjach**

Powiat Brzeski nie posiada akcji w spółkach prawa handlowego.

### **3.6. Udzielone gwarancje**

Powiat Brzeski nie udzielał żadnych gwarancji.

### **3.7. Udzielone pożyczki**

Według stanu na 31 grudnia 2023 r. wszystkie poręczenia udzielone przez Powiat Brzeski w latach 1999-2015 z dniem 31.03.2018 r. wygasły.

Powiat Brzeski w latach 2009, 2010 i 2011 udzielił trzy pożyczki Powiatowemu Publicznemu Zakładowi Opiekuńczo-Leczniczemu w Brzesku. PPZOL wszystkie pożyczki spłacił.

Stan zadłużenia już na 31.12.2023 roku wynosił **0 zł**.

### 3.8. Posiadanie

Zgodnie z ustawą z dnia 23 kwietnia 1964 r. – Kodeks cywilny

**Art. 336.** *Posiadaczem rzeczy jest zarówno ten, kto nią faktycznie włada jak właściciel (posiadacz samoistny), jak i ten, kto nią faktycznie włada jak użytkownik, zastawnik, najemca, dzierżawca lub mający inne prawo, z którym łączy się określone władztwo nad cudzą rzeczą (posiadacz zależny).*

Powiat Brzeski nie jest posiadaczem zależnym żadnej nieruchomości, natomiast jest posiadaczem samoistnym nieruchomości drogowych, których stan prawny jeszcze nie został uregulowany.

W polskim systemie prawnym każda nieruchomość powinna mieć założoną księgę wieczystą, w związku z tym, większość sytuacji związanych z nieuregulowanym stanem prawnym nieruchomości sprowadza się do braku prowadzonej dla niej księgi wieczystej.

Przed wniesieniem wniosku o założenie księgi wieczystej, należy zgromadzić szereg dokumentów. Tak, więc konieczne może być podjęcie czynności wykonania prac techniczno-prawnych z zakresu geodezji niezbędnych do regulacji stanu prawnego nieruchomości, jak również przeprowadzenie postępowań spadkowych czy też dokonania zasiedzenia nieruchomości. Zatem założenie księgi wieczystej jest zawsze finałem nieraz żmudnej drogi regulacji stanu prawnego nieruchomości jak również niezwykle kosztowego przedsięwzięcia.

Regularnie w miarę możliwości finansowych, zleca się sporządzenie dokumentacji geodezyjno – prawnej niezbędnej do regulacji stanu prawnego poszczególnych dróg powiatowych.



## **4. ZESTAWIENIE ZBIORCZE PONIESIONYCH WYDATKÓW NA MIENIE POWIATOWE**

### **4.1. Poniesione wydatki na mienie powiatowe**

#### **1) Starostwo Powiatowe w Brzesku**

**Informacja nt. poniesionych wydatków przez Starostwo Powiatowe w Brzesku na utrzymanie mienia powiatowego w okresie od 01.01.2023 r. do 31.12.2023 r.**

WYDATKI NA REMONTY – 198 214,13 zł

**1. Koszty remontów w budynkach Starostwa i innych nieruchomościach Powiatu wyniosły łącznie 145.536,13 zł w tym:**

- **w budynku przy ul. Piastowskiej 2b, wynosiły 88 594,35 zł i dotyczyły:** remontu instalacji gazowej oraz wymiana uszkodzonych zasobników na wodę w kotłowni, usunięcie awarii instalacji wodnej w piwnicy budynku, przegląd gwarancyjny i konserwacja urządzeń siłowni zewnętrznej przy budynku, usunięcie awarii w sanitariatach, przegląd i konserwacja oraz próba ciśnieniowa sprzętu przeciwpożarowego (hydrantów).
- **w budynku przy ul. Głowackiego 51 wynosiły 18 241,78 zł i dotyczyły:** konserwacji urządzeń dźwigowych (winda), obciążenie przez Gminę Brzesko za naprawy, wymiany hydrantów w budynku administracyjnym, usunięcie awarii kanalizacji opadowej przy budynku.
- **wykonanie prac konserwatorskich, restauratorskich, robót budowlanych przy zabytku „Krzyż Grunwaldzki”** posadowiony w pasie drogi powiatowej w m. Zaborów – 38 700,00 zł

**2. Wykonane naprawy i remonty maszyn biurowych, samochodów służbowych i innych urządzeń kosztowały 52 678,00 zł, w tym:** naprawa samochodów służbowych – 1 263,20 zł, naprawa urządzeń biurowych- 7 576,00 zł, naprawa i konserwacja klimatyzatorów – 40 081,15 zł, obciążenie kosztami konserwacji systemu sygnalizacji przeciwpożarowej w budynku biurowym, ul. Głowackiego 51– 3 757,65 zł.

WYDATKI INWESTYCYJNE – 14 750 342,24 zł

- 1. W związku z kontynuacją prac poscaleniowych na obiekcie Wola Przemysłowa, Gm. Szczurowa poniesiono w 2023 r. wydatki na infrastrukturę w wysokości – 971 259,45 zł.**

2. Opracowanie dokumentacji projektowo – kosztorysowej w związku z zaplanowaną inwestycją pn. „Modernizacja- remont zabytkowego budynku Liceum Katolickiego w Brzesku, ul. Browarna – **25 830,00 zł**
3. Wypłata odszkodowań za przejęte nieruchomości (działki) pod rozbudowę dróg powiatowych, tj. w m. Iwkowa i Porąbka Iwkowska Nr 1448K, 1447K oraz drogi powiatowej Brzesko-Szczepanów –Borzęcin nr 1430K w związku z prowadzonymi inwestycjami – **189 311,02 zł**
4. Zrealizowano zadanie inwestycyjne dot. przebudowy części budynku biurowego przy ul. Głowackiego 51 – adaptacja stołówki na pomieszczenia biurowe – **608 113,34 zł**
5. Opracowanie dokumentacji projektowo -kosztorysowej oraz nabycie dziennika budowy dla zaplanowanego zad. inwestycyjnego pn. „Budowa windy wraz z przebudową i nadbudową budynku administracyjnego przy ul. Piastowska 2b” – **59 924,49 zł**
6. Obciążenie przez Gminę Brzesko kosztami (47%) za zadanie inwestycyjne remont – montaż schodów oraz chodnika od strony zachodniej przy budynku, ul. Głowackiego 51 – **21 385,00 zł**
7. Zakup samochodu służbowego osobowo-dostawczego TOYOTA PROCITY VERSO – **149 959,00 zł**
8. Zrealizowano zadanie inwestycyjne „Termomodernizacja kompleksu budynków Zespołu Szkół Technicznych i Branżowych w Brzesku” w ramach projektu z dofinansowaniem ze środków z budżetu UE gdzie wkład własny obok środków z budżetu Powiatu stanowiły w dużej mierze środki z Rządowego Funduszu Inwestycji Lokalnych - **10 892 730,22 zł**
9. Wydatki poniesione w 2023 r. na realizację zadania inwestycyjnego w ramach projektu z udziałem środków europejskich pn. „Rewitalizacja budynku „byłych warsztatów szkolnych” na działce nr 456/20 w m. Łysa Góra i przeznaczenie obiektu na potrzeby ZAZ” , gdzie koszty bezpośrednie 1 130 481,01 zł i koszty pośrednie wynoszą 5 660,71 zł, łączne nakłady wynoszą **-1 136 141,72 zł**
10. Zakup autobusu BUS-CENTER MB Sprinter z dofinansowaniem z PFRON - 272 598,75 zł dla Środowiskowego Domu Samopomocy w Łysej Górze – **474 780,00 zł**
11. Poniesiono nakłady inwestycyjne w ramach zrealizowanego projektu unijnego „Cyfrowy Powiat” na rozbudowę macierzy, zakup serwerów, uruchomienie kontrolera domeny oraz rozbudowę systemu kopii zapasowych – **220 908,00 zł**

**Uzyskane efekty w związku z poniesionymi nakładami:**

- wykonane remonty w budynkach przy ul. Piastowskiej 2B, Głowackiego oraz remonty urządzeń biurowych i innych przywróciły ich pierwotną wartość użytkową przez co usprawniły bieżące funkcjonowanie Starostwa.
- nabycie gruntów pod drogi powiatowe w drodze wypłat odszkodowań przyczyniły się do uregulowania stanu prawnego.

- wykonywane prace poscaleniowe w obrębie Wola Przemysłowa, gm. Szczurowa mają na celu powstanie nowej lub modernizację starej infrastruktury w zakresie dróg dojazdowych do nowych działek powstałych w wyniku scaleń gruntów, powstanie nowych rowów melioracyjnych, przepustów i mostków.
- Inwestycja pn. „Termomodernizacja kompleksu budynków Zespołu Szkół Technicznych i Branżowych w Brzesku” w ramach projektu z dofinansowaniem ze środków z budżetu UE, której przedmiotem była kompleksowa modernizacja energetyczna budynków użyteczności publicznej - budynku szkoły i budynku warsztatów Zespołu Szkół Technicznych i Branżowych w Brzesku.
- Celem było zwiększenie efektywności energetycznej budynków i został on osiągnięty przez wykonanie prac budowlanych polegających na między innymi na: termomodernizacji budynku szkoły, wymianie instalacji CO i modernizacji kotłowni w budynku szkoły, przebudowie i nadbudowie dachów i docieplenie stropów na budynku szkoły, wymianie starej stolarki okiennej i drzwiowej, termomodernizacji budynku warsztatów, dociepleniu i modernizacji dachów na budynku warsztatów, wymianie oświetlenia w budynku warsztatów. Bezpośrednim efektem projektu było zmniejszenie ilości emitowanych do atmosfery zanieczyszczeń zagrażających zdrowiu i życiu ludzi, co wpłynęło pozytywnie na stan środowiska naturalnego naszego obszaru. Ponadto termomodernizacja kompleksu budynków przyczyniła się do zmniejszenia strat ciepła, energii co oznacza że mniejsza ilość surowców będzie potrzebna do uzyskania odpowiedniego poziomu ogrzewania i oświetlenia co przełoży się także na oszczędności finansowe. Dzięki realizacji tej inwestycji poprawiła się estetyka budynków szkolnych.
- Rewitalizacja budynku byłych warsztatów szkolnych w Łysej Górze na potrzeby ZAZ ma dać jednostce ZAZ większe możliwości w swojej działalności, tj. utworzenie pralni i pracowni ceramicznej. Celem tej inwestycji było zwiększenie efektywności energetycznej obiektu i wykorzystanie obiektu na cele społeczne. Cel został osiągnięty przez wykonanie prac budowlanych polegających na między innymi na: termomodernizacji budynku, wymianie starej stolarki okiennej i drzwiowej, wymianie pokrycia dachowego, docieplenie stropów, wymianie instalacji CO, modernizacji kotłowni, wymianie instalacji elektrycznej, instalacji wod – kan. oraz montażem klimatyzacji. Bezpośrednim efektem projektu była poprawa dostępności obiektów infrastrukturalnych przeznaczonych na cele społeczne jak również zmniejszenie ilości emitowanych do atmosfery zanieczyszczeń zagrażających zdrowiu i życiu ludzi, co wpłynęło pozytywnie na stan środowiska naturalnego naszego obszaru. Ponadto rewitalizacja przyczyniła się do zmniejszenia strat ciepła, energii co oznacza że mniejsza ilość surowców będzie potrzebna do uzyskania odpowiedniego poziomu ogrzewania i oświetlenia co przełoży się także na oszczędności finansowe. Dzięki realizacji tej inwestycji poprawiła się estetyka budynku poddanego rewitalizacji.
- Nakłady inwestycyjne poniesione w 2023 r. na adaptację stołówki w budynku biurowym przy ul. Głowackiego 51 na pomieszczenia biurowe przyczyniły się do powstania nowych pomieszczeń

wykorzystanych obecnie jako punkt udzielania nieodpłatnej pomocy prawnej oraz pomieszczenia na punkt paszportowy.

- Zakupiony nowy autobus dla ŚDS w Łysej Górze w miejsce starego i już wyeksploatowanego służy do przewozu osób niepełnosprawnych na zajęcia terapeutyczne prowadzone w tej placówce.

## **2) Środowiskowy Dom Samopomocy w Łysej Górze**

W okresie od 1.01.2023 roku do 31.12.2023 roku poniesiono następujące wydatki na utrzymanie mienia powiatowego (budynek w Łysej Górze) na kwotę **9 689,48 zł** w tym:

- naprawa pieca gazowego w budynku ŚDS: 3 063,93 zł,
- naprawa instalacji gazowej w budynku SDS: 1 256,65 zł,
- usługa montażowa elektro zaczepów, kantrygli i samozamykaczy + regulacja drzwi przeciwpożarowych w budynku ŚDS: 5 368,90 zł.

### **Uzyskane efekty w związku z poniesionymi nakładami:**

- poniesione wydatki mają zapewnić podniesienie bezpieczeństwa podopiecznych i pracy pracowników.

## **3) Powiatowy Inspektorat Nadzoru Budowlanego w Brzesku**

W okresie od 1.01.2023 roku do 31.12.2023 roku nie poniesiono wydatków na utrzymanie mienia powiatowego (bieżące naprawy, remonty, inwestycje).

## **4) Komenda Powiatowa Państwowej Straży Pożarnej w Brzesku**

W okresie od 1.01.2023 roku do 31.12.2023 roku Komenda Powiatowa PSP w Brzesku poniosła ważniejsze wydatki w zakresie bieżących napraw i remontów dot. mienia którym dysponuje:

- bieżące naprawy, konserwacja sprzętu i nieruchomości: 64 307,42 zł
- zakupy sprzętu i wyposażenia niezbędnego do prawidłowego funkcjonowania komendy i JRG: 1 400,00 zł

Ogółem ważniejsze nakłady w w/w okresie wyniosły: **65 707,42 zł**

### **Uzyskane efekty w związku z poniesionymi nakładami:**

- w zakresie eksploatacji sprzętu systematycznie prowadzono przeglądy obiektów, zabezpieczono klatkę schodową przed użytkowaniem z powodu złego stanu technicznego, wskutek bieżącego użytku, poprawiono warunki BHP w zakresie korzystania z obiektu,
- w zakresie eksploatacji sprzętu systematycznie prowadzono przeglądy i naprawy, które pozwolą utrzymać sprzęt i urządzenia w pełnej gotowości do prowadzenia działań ratowniczo-gaśniczych jak również dłużej eksploatować posiadany sprzęt i urządzenia,
- zakupiony sprzęt doposażył jednostkę w niezbędny sprzęt ratowniczy oraz zastąpił wyeksploatowany sprzęt niezbędny do prowadzenia działań ratowniczo-gaśniczych.

## 5) Powiatowe Centrum Edukacji w Brzesku

Poniesione wydatki na utrzymanie mienia powiatowego za okres od 1.01.2023 roku do 31.12.2023 roku to kwota **73 071,36 zł**, w tym:

- zakup i wymiana kabli w łazienkach: 17 089,37 zł,
- zakup i wymiana drzwi w pokojach mieszkalnych: 15 836,05 zł,
- drobne naprawy w pomieszczeniach biurowych i mieszkalnych, materiały remontowe: 746,03 zł,
- drobne naprawy w łazienkach, armatura łazienkowa: 747,98 zł,
- naprawy wyposażenia: 1 562,26 zł,
- renowacja mebli w recepcji: 500,00 zł,
- konserwacja systemu p-poż i oddymiania: 885,60 zł,
- odnowienie ściany i wykonanie płyty pod logo na świetlicy: 3 239,98 zł,
- malowanie pokoi, materiały malarskie: 4 558,00 zł,
- przeglądy i konserwacje pozostałe: 310,00 zł,
- badanie techniczne platformy schodowej dla niepełnosprawnych: 1 143,90 zł,
- usługa remontowa pokoju mieszkalnego dla niepełnosprawnych wraz z materiałami remontowymi (wymiana paneli podłogowych, drzwi i oświetlenia, wymiana armatury łazienkowej i białego montażu oraz gruntowanie i malowanie): 26 452,19 zł.

### Uzyskane efekty w związku z poniesionymi nakładami:

- zwiększenie bezpieczeństwa osób przebywających na obiekcie, a także możliwość ciągłości świadczenia usług

## 6) Dom Dziecka w Jasieniu Nr 1

Poniesione wydatki na utrzymanie mienia powiatowego za okres od 1.01.2023 roku do 31.12.2023 roku to kwota **55 298,55 zł**, w tym:

- bieżące remonty pomieszczeń w placówce: 55 298,55 zł.

**Uzyskane efekty w związku z poniesionymi nakładami:**

- podniesienie standardów placówki

## **7) Dom Dziecka w Jasieniu Nr 2**

Poniesione wydatki na utrzymanie mienia powiatowego za okres od 1.01.2023 roku do 31.12.2023 roku to kwota **50 856,02 zł**, w tym:

- bieżące remonty pomieszczeń w placówce: 50 856,02 zł.

**Uzyskane efekty w związku z poniesionymi nakładami:**

- podniesienie standardów placówki

## **8) Poradnia Psychologiczno – Pedagogiczna w Brzesku**

W okresie od 1.01.2023 roku do 31.12.2023 roku nie poniesiono wydatków na utrzymanie mienia powiatowego (bieżące naprawy, remonty, inwestycje).

## **9) Specjalny Ośrodek Szkolno-Wychowawczy w Złotej**

Poniesione wydatki na utrzymanie mienia powiatowego za okres od 1.01.2023 roku do 31.12.2023 roku to kwota **110 607,11 zł**, w tym:

- zakup materiałów na drobne remonty: 785,64 zł,
- malowanie i remont korytarza w internacie: 6 000,00 zł,
- malowanie sali oczekiwań: 861,00 zł,
- remont pomieszczeń i sal terapeutycznych: 50 000,00 zł,
- naprawa poszycia dachowego w miejscu łączenia budynków, zabezpieczenie narożników w budynku SOSW przed zniszczeniem przez uczniów: 5 000,00 zł,
- naprawa instalacji elektrycznej: 1 046,30 zł,
- zakup urządzenia do likwidacji energii biernej: 10 209,00 zł,
- zakup paneli ściennych do sali wyciszeń: 20 059,17 zł,
- zakup rolet okiennych: 7 225,00 zł.

**Uzyskane efekty w związku z poniesionymi nakładami:**

- poprawa estetyki pomieszczeń użytkowych oraz bezpieczeństwa uczniów i pracowników.

## **10) Zespół Szkół w Czchowie**

Poniesione wydatki na utrzymanie mienia powiatowego za okres od 1.01.2023 roku do 31.12.2023 roku to kwota **197 208,00 zł**, w tym:

- remont kotłowni: 153 258,00 zł,
- wykonanie monitoringu: 31 450,00 zł,
- cyklinowanie, polerownie i malowanie parkietu w dwóch salach lekcyjnych i pokoju nauczycielskim: 12 500,00 zł.

### **Uzyskane efekty w związku z poniesionymi nakładami:**

- poprawa sprawności technicznej i wartości użytkowej obiektu,
- zwiększenie bezpieczeństwa uczniów i pracowników,
- poprawa bezpieczeństwa i jego otoczenia.

## **11) Liceum Ogólnokształcące im. Mikołaja Kopernika w Brzesku**

Poniesione wydatki na utrzymanie mienia powiatowego za okres od 1.01.2023 roku do 31.12.2023 roku to kwota **190 449,91 zł**, w tym:

- malowanie pokoju nauczycielskiego WF, malowanie ścian korytarza atrium przy szatniach, malowanie hallu głównego, malowanie sal lekcyjnych (20, 21A, 22, 24, 29), malowanie szatni na hali sportowej i korytarza na piętrze na hali sportowej oraz malowanie drzwi wewnętrznych: 11 071,41 zł,
- malowanie korytarza szkolnego: 19 500,83 zł,
- Remont schodów zewnętrznych (położenie płyt granitowych na schodach głównych wejściowych oraz ułożenie płytek gresowych na schodach zewnętrznych) w budynku Liceum Ogólnokształcącego im. Mikołaja Kopernika: 139 301,19 zł,
- Wymiana zawiasów w drzwiach wejściowych do budynku szkoły: 1 894,20 zł,
- Wymiana oświetlenia na hali sportowej: 7 988,20 zł
- Wymiana we własnym zakresie materiałów elektrycznych (tj. zużytych żarówek, świetlówek, gniazdek, włącznika różnicowego, it.): 6 290,93 zł,
- Zakup materiałów na drobne remonty bieżące i konserwacje (np. wymiana zużytych materiałów hydraulicznych, bieżące drobne naprawy): 4 403,15 zł

### **Uzyskane efekty w związku z poniesionymi nakładami:**

- wymiana zużytych żarówek i świetlówek w celu zachowania prawidłowego oświetlenia pomieszczeń szkolnych i na zewnątrz budynku,
- pozostałe naprawy, remonty i konserwacje to prawidłowe utrzymanie stanu technicznego i zapobieganie degradacji majątku powiatowego.

## **12 ) Technikum im. Józefa Piłsudskiego w Brzesku**

Poniesione wydatki na utrzymanie mienia powiatowego za okres od 1.01.2023 roku do 31.12.2023 roku to kwota **46 516,73 zł**, w tym:

- adaptacja zaplecza Sali 116A na pomieszczenie biurowe oraz malowanie korytarza i sal lekcyjnych (s. 110 wraz z zapleczem oraz s. 119), będących w użyczeniu Technikum im. Józefa Piłsudskiego w Brzesku: 14 189,47 zł,
- malowanie oraz wymiana instalacji w pokoju nauczycielskim WF przy hali sportowej, będącym w użyczeniu Technikum im. Józefa Piłsudskiego w Brzesku: 547,91 zł,
- malowanie i wymiana uszkodzonych drzwi w salach lekcyjnych, toaletach i szatniach, będących w użyczeniu Technikum im. Józefa Piłsudskiego w Brzesku: 5 579,95 zł,
- zmiana sieci teleinformatycznej w salach lekcyjnych (s. 110, s. 110A, s. 119), będących w użyczeniu Technikum im. Józefa Piłsudskiego w Brzesku: 26 199,40 zł.

### **Uzyskane efekty w związku z poniesionymi nakładami:**

- utrzymanie to prawidłowe utrzymanie stanu technicznego budynku i zapobieganie degradacji majątku powiatowego.

## **13) Zespół Szkół Technicznych i Branżowych w Brzesku**

Poniesione wydatki na utrzymanie mienia powiatowego za okres od 1.01.2023 roku do 31.12.2023 roku to kwota **234 117,85 zł**, w tym:

- remont instalacji ciepłej i zimnej wody w budynku hali sportowej: 68 349,01 zł,
- modernizacja systemu monitoringu wizyjnego w budynku szkoły: 83 288,62 zł,
- adaptacja poddasza w budynku szkoły na cele użytkowe i magazynowe: 61 500,00 zł,
- montaż stolarki drzwiowej w budynku szkoły: 20 980,22 zł.

Pozostałe prace wykonane przez uczniów w ramach praktycznej nauki zawodu oraz pracowników obsługi systemem gospodarczym – materiały, w tym:



- modernizacja instalacji elektrycznej, malowanie sal lekcyjnych, adaptacja pomieszczeń na pomieszczenia do nauki, bieżące prace naprawcze i remontowe w obiektach szkoły, naprawy instalacji wodno-kanalizacyjnej oraz c.o.: 96 167,31 zł.

## **14) Powiatowy Urząd Pracy w Brzesku**

Poniesione wydatki na utrzymanie mienia powiatowego za okres od 1.01.2023 roku do 31.12.2023 roku to kwota **49 972,74 zł**, w tym:

- coroczne czyszczenie urządzeń klimatyzacyjnych w budynku Urzędu: 4 637,10 zł,
- prace remontowo – naprawcze na gzymsie zlokalizowanym na północnej ścianie budynku Powiatowego Urzędu Pracy: 26 632,00 zł,
- dostawa i montaż 2 sztuk okien PCV parapetów oraz okien PCV w klasie RC 2: 11 297,34 zł,
- naprawa i konserwacja systemu alarmowego: 7 406,30 zł.

### **Uzyskane efekty w związku z poniesionymi nakładami:**

- przeprowadzenie czyszczenia urządzeń klimatyzacyjnych przyczyniło się do zapewnienia pracownikom warunków pracy, zgodnie z wymogami BHP,
- prace remontowo – naprawcze na gzymsie zlokalizowanym na północnej ścianie budynku Powiatowego Urzędu Pracy pozwoliły zachować mienie Urzędu w odpowiednim stanie technicznym oraz uchroniły przed ewentualnymi dalszymi remontami i ryzykiem uszkodzenia budynku,
- montaż 2 sztuk okien częściowo zabezpieczyło budynek przed utratą ciepła, poprawiło estetykę budynku,
- naprawa i konserwacja systemu alarmowego, pozwala realizować zadania Powiatowego Urzędu Pracy w Brzesku, zgodnie z Polityką bezpieczeństwa urzędu.

## **15) Zarząd Dróg Powiatowych w Brzesku**

Poniesione wydatki na utrzymanie mienia powiatowego za okres od 1.01.2023 roku do 31.12.2023 roku

### **- Siedziba ZDP – Brzesko, ul. Wyszyńskiego 6**

- wydatki związane z bieżącym funkcjonowaniem obiektu
- opłaty za energię elektryczną, gaz, wodę, śmieci, monitoring

### **Uzyskane efekty w związku z poniesionymi nakładami:**

- **Siedziba ZDP - Brzesko, ul. Wyszyńskiego 6** - bieżące remonty, utrzymanie funkcjonalności i stanu budynku administracyjno – socjalnego.

## **16) Powiatowe Centrum Pomocy Rodzinie w Brzesku**

W okresie od 1.01.2023 roku do 31.12.2023 roku nie poniesiono wydatków na utrzymanie mienia powiatowego (bieżące naprawy, remonty, inwestycje).

## **17) Młodzieżowy Ośrodek Socjoterapii w Łysej Górze**

Poniesione wydatki na utrzymanie mienia powiatowego za okres od 1.01.2023 roku do 31.12.2023 roku to kwota **201 856,37 zł**, w tym:

- remont i modernizacja monitoringu: 25 000,00 zł,
- remont: 28 974,80 zł,
- remont przyłącza wody: 1 230,00 zł,
- remont systemu wentylacji: 22 058,80 zł,
- wymiana pokrycia dachowego: 118 000,00 zł,
- naprawa samochodu: 6 592,77 zł.

### **Uzyskane efekty w związku z poniesionymi nakładami:**

- prace wykonane wewnątrz jak i na zewnątrz budynku Młodzieżowego Ośrodka Socjoterapii wpłynęły na podniesienie estetyki, wyglądu zarówno wewnątrz jak i na zewnątrz budynku, oraz zapewnienie bezpieczeństwa oraz warunków BHP.

## **18) Powiatowy Zakład Aktywności Zawodowej w Łysej Górze**

W okresie od 1.01.2023 roku do 31.12.2023 roku nie poniesiono wydatków na utrzymanie mienia powiatowego (bieżące naprawy, remonty, inwestycje).

## **19) Powiatowy Publiczny Zakład Opiekuńczo-Lecznicy w Brzesku**

Poniesione wydatki na utrzymanie mienia powiatowego za okres od 1.01.2023 roku do 31.12.2023 roku:

- remonty ogólnobudowlane o łącznej wartości 40 099,71 zł,
- zakup 12 łóżek szpitalnych dla pacjentów: 61 345,45 zł.

**Uzyskane efekty w związku z poniesionymi nakładami:**

- poprawa estetyki oraz bezpieczeństwa eksploatowanych pomieszczeń
- zapewnienie wyższych standardów pracy pracownikom Zakładu.

**20) Samodzielny Publiczny Zespół Opieki Zdrowotnej w Brzesku**

W okresie od 1.01.2023 roku do 31.12.2023 roku poniesiono wydatki na wykonanie następujących prac remontowych na łączną kwotę **397 537,00 zł**, w tym:

- wykonanie koncepcji architektonicznej rozbudowy SOR i ZRM (SOR): 18 511,00 zł,
- wykonanie naprawy instalacji przyzywowej, zakup drzwi aluminiowych przesuwanych, renowacja kaloryferów, montaż sufitu podwieszanego (Oddz. Chirurgii): 166 531,00 zł,
- wymiana drzwi ppoż, wykonanie kontroli dostępu, montaż wykładzin, rozbudowa SSP, montaż sufitu podwieszanego (RTG): 86 882,00 zł,
- czyszczenie kotła CO (kotłownia): 18 450,00 zł,
- wykonanie koncepcji instalacji wentylacji, wykonanie remontu zmywalni (sekcja Dietetyki i Żywienia): 28 990,00 zł,
- częściowa wymiana kanalizacji sanitarnej (DUL): 8 610,00 zł,
- wykonanie kontroli dostępu (szatnia poziom -1): 1 919,00 zł,
- wykonanie remontu (pracownia endoskopii): 860,00 zł,
- montaż drabiny ewakuacyjnej (Dach SPZOZ): 3 200,00 zł,
- wymiana drzwi wejściowych do pracowni (Endoskopia): 20 000,00 zł,
- wykonanie instalacji przyzywowej (Oddział Urologii): 8 000,00 zł,
- wymiana pionu kanalizacyjnego (poziom -1 do 2 piętra, część A1): 20 110,00 zł,
- wymiana drzwi ppoż (Dział Techniczno-Logistyczny): 2 346,00 zł,
- wymiana zaworów na magistrali ciepłej i zimnej wody (Szpital część A, B, C, poziom -1): 13 128,00 zł.

**Uzyskane efekty w związku z poniesionymi nakładami:**

- wyżej wymienione prace przyczyniły się do wzrostu bezpieczeństwa pacjentów i personelu szpitala, wpłynęły na komfort przebywania pacjentów w SP ZOZ w Brzesku oraz poprawę estetyki pomieszczeń szpitala.

## 4.2. Wydatki majątkowe w Powiecie Brzeskim

Tabela nr 3. Wydatki majątkowe w Powiecie Brzeskim w 2023 rok

Dział / rozdział / §	Wydatki majątkowe	
	Plan	Wykonanie
010 Rolnictwo i łowiectwo	1 591 880,00	1 563 139,45
01005 Prace geodezyjno-urzędzeniowe na potrzeby rolnictwa	1 591 880,00	1 563 139,45
6050 Wydatki inwestycyjne jednostek budżetowych	1 591 880,00	1 563 139,45
Starostwo Powiatowe w Brzesku	1 000 000,00	971 259,45
<b>Zagospodarowanie poscaleniowe wsi Wola Przemykowska, Gmina Szczurowa</b>	<b>1 000 000,00</b>	<b>971 259,45</b>
ZARZĄD DRÓG POWIATOWYCH W BRZESKU	591 880,00	591 880,00
<b>Zagospodarowanie poscaleniowe w obrębie Brzesko, Bielcza-projekt i roboty rekultywacyjne</b>	<b>591 880,00</b>	<b>591 880,00</b>
600 Transport i łączność	11 797 446,59	10 512 988,83
60012 Generalna Dyrekcja Dróg Krajowych i Autostrad	238 620,00	0,00
6220 Dotacja celowa z budżetu na finansowanie lub dofinansowanie kosztów realizacji inwestycji i zakupów inwestycyjnych innych jednostek sektora finansów publicznych	238 620,00	0,00
Starostwo Powiatowe w Brzesku	238 620,00	0,00
<b>Dotacja dla GDDKiA - dofinansowanie zdania "Budowa skrzyżowania na DK 75 na odcinku Brzesko-Nowy Sącz"</b>	<b>238 620,00</b>	<b>0,00</b>
60013 Drogi publiczne wojewódzkie	28 345,62	28 345,62
6300 Dotacja celowa na pomoc finansową udzielaną między jednostkami samorządu terytorialnego na dofinansowanie własnych zadań inwestycyjnych i zakupów inwestycyjnych	28 345,62	28 345,62
Starostwo Powiatowe w Brzesku	28 345,62	28 345,62
<b>Pomoc finansowa dla Województwa Małopolskiego - dotacja na zadanie "Budowa połączenia węzła A4 Brzesko z DW 768 - Etap II - opracowanie dokumentacji projektowej, pełnienie nadzoru autorskiego"</b>	<b>28 345,62</b>	<b>28 345,62</b>
60014 Drogi publiczne powiatowe	11 280 480,97	10 234 645,71
6050 Wydatki inwestycyjne jednostek budżetowych	5 117 176,97	5 113 247,58
ZARZĄD DRÓG POWIATOWYCH W BRZESKU	5 117 176,97	5 113 247,58
<b>zadania inwestycyjne na drogach powiatowych</b>	<b>5 117 176,97</b>	<b>5 113 247,58</b>

6060 Wydatki na zakupy inwestycyjne jednostek budżetowych	1 134 454,00	216 371,02
Starostwo Powiatowe w Brzesku	1 107 354,00	189 311,02
<b>odszkodowania za nieruchomości</b>	<b>1 107 354,00</b>	<b>189 311,02</b>
ZARZĄD DRÓG POWIATOWYCH W BRZESKU	27 100,00	27 060,00
<b>Zakup kosiarki bijakowej do ciągnika</b>	<b>27 100,00</b>	<b>27 060,00</b>
6370 Wydatki poniesione ze środków z Rządowego Funduszu Polski Ład: Program Inwestycji Strategicznych na realizację zadań inwestycyjnych	4 999 850,00	4 893 593,00
ZARZĄD DRÓG POWIATOWYCH W BRZESKU	4 999 850,00	4 893 593,00
<b>Zad.6 Modernizacja infrastruktury drogi powiatowej 1443 K Poręba Spytkowska – Bochnia - środki z programu Polski Ład</b>	<b>4 999 850,00</b>	<b>4 893 593,00</b>
6610 Dotacja celowa przekazana gminie na inwestycje i zakupy inwestycyjne realizowane na podstawie porozumień (umów) między jednostkami samorządu terytorialnego	29 000,00	11 434,11
Starostwo Powiatowe w Brzesku	29 000,00	11 434,11
<b>Dotacje dla Gminy Borzęcin na drogi nr 1430K w Przyborowie i 1432K w Łękach</b>	<b>29 000,00</b>	<b>11 434,11</b>
60017 Drogi wewnętrzne	250 000,00	249 997,50
6050 Wydatki inwestycyjne jednostek budżetowych	250 000,00	249 997,50
ZARZĄD DRÓG POWIATOWYCH W BRZESKU	250 000,00	249 997,50
<b>Wykonanie drogi wewnętrznej i utwardzenie terenu wokół budynku PZAZ w Łysej Górze</b>	<b>250 000,00</b>	<b>249 997,50</b>
630 Turystyka	40 000,00	0,00
63095 Pozostała działalność	40 000,00	0,00
6060 Wydatki na zakupy inwestycyjne jednostek budżetowych	40 000,00	0,00
Starostwo Powiatowe w Brzesku	40 000,00	0,00
<b>odszkodowania za grunt w związku z zadaniem "Budowa tras rowerowych w Małopolsce - EuroVelo 4(EV 4)"</b>	<b>40 000,00</b>	<b>0,00</b>
700 Gospodarka mieszkaniowa	60 000,00	25 830,00
70005 Gospodarka gruntami i nieruchomościami	60 000,00	25 830,00
6050 Wydatki inwestycyjne jednostek budżetowych	60 000,00	25 830,00
Starostwo Powiatowe w Brzesku	60 000,00	25 830,00
<b>Remont pozostałych ścian budynku przy ul. Browarnej 39 w Brzesku</b>	<b>60 000,00</b>	<b>25 830,00</b>
710 Działalność usługowa	15 388,00	15 387,30
71015 Nadzór budowlany	15 388,00	15 387,30
6060 Wydatki na zakupy inwestycyjne jednostek budżetowych	15 388,00	15 387,30
POWIATOWY INSPEKTORAT NADZORU BUDOWLANEGO W BRZESKU	15 388,00	15 387,30

<b>Zakup urządzenia do EZD w PINB w Brzesku</b>	<b>15 388,00</b>	<b>15 387,30</b>
750 Administracja publiczna	1 254 634,00	1 060 289,83
75020 Starostwa powiatowe	1 254 634,00	1 060 289,83
6050 Wydatki inwestycyjne jednostek budżetowych	894 274,00	716 696,83
Starostwo Powiatowe w Brzesku	894 274,00	716 696,83
<b>Przebudowa części budynku biurowego przy ul. Głowackiego 51 w Brzesku</b>	<b>664 000,00</b>	<b>608 113,34</b>
<b>Remont schodów i chodnika od strony zachodniej w budynku przy ul. Głowackiego 51</b>	<b>23 000,00</b>	<b>21 385,00</b>
<b>Projekt Cyfrowy Powiat - Tworzenie domen, platform, portali związanych z cyberbezpieczeństwem - koszty niekwalifikowane</b>	<b>27 274,00</b>	<b>27 274,00</b>
<b>Budowa windy wraz z przebudową i nadbudową budynku administracyjnego Starostwa Powiatowego w Brzesku, ul. Piastowska 2B</b>	<b>180 000,00</b>	<b>59 924,49</b>
6057 Wydatki inwestycyjne jednostek budżetowych	37 916,00	37 916,00
Starostwo Powiatowe w Brzesku	37 916,00	37 916,00
<b>Projekt Cyfrowy Powiat - Tworzenie domen, platform, portali związanych z cyberbezpieczeństwem</b>	<b>37 916,00</b>	<b>37 916,00</b>
6060 Wydatki na zakupy inwestycyjne jednostek budżetowych	166 726,00	149 959,00
brzeski	166 726,00	149 959,00
<b>Projekt Cyfrowy Powiat - stacje robocze i doposażenie serwerowni - koszty niekwalifikowane</b>	<b>16 726,00</b>	<b>0,00</b>
<b>Zakup samochodu na potrzeby Starostwa Powiatowego w Brzesku</b>	<b>150 000,00</b>	<b>149 959,00</b>
6067 Wydatki na zakupy inwestycyjne jednostek budżetowych	155 718,00	155 718,00
Starostwo Powiatowe w Brzesku	155 718,00	155 718,00
<b>Projekt Cyfrowy Powiat - stacje robocze i doposażenie serwerowni</b>	<b>155 718,00</b>	<b>155 718,00</b>
754 Bezpieczeństwo publiczne i ochrona przeciwpożarowa	18 177,40	18 177,40
75404 Komendy wojewódzkie Policji	18 177,40	18 177,40
6170 Wpłaty jednostek na państwowy fundusz celowy na finansowanie lub dofinansowanie zadań inwestycyjnych	18 177,40	18 177,40
Starostwo Powiatowe w Brzesku	18 177,40	18 177,40
<b>Wpłata na Fundusz Wsparcia Policji na dofinansowanie zakupu oznakowanego samochodu osobowego na potrzeby Komendy Powiatowej Policji w Brzesku</b>	<b>18 177,40</b>	<b>18 177,40</b>
801 Oświata i wychowanie	11 661 521,17	11 045 988,22
80115 Technika	11 661 521,17	11 045 988,22
6050 Wydatki inwestycyjne jednostek budżetowych	2 178 251,30	1 562 718,35
Starostwo Powiatowe w Brzesku	1 886 152,30	1 409 460,35
<b>Termomodernizacja kompleksu budynków Zespołu Szkół Technicznych i Branżowych w Brzesku</b>	<b>1 886 152,30</b>	<b>1 409 460,35</b>

ZESPÓŁ SZKÓŁ TECHNICZNYCH I BRANŻOWYCH IM. BOHATERÓW WESTERPLATTE W BRZESKU	137 099,00	0,00
<b>Budowa windy w budynku ZSTiB w Brzesku</b>	<b>137 099,00</b>	<b>0,00</b>
ZESPÓŁ SZKÓŁ W CZCHOWIE	155 000,00	153 258,00
<b>Wymiana pieców CO w ZS w Czchowie</b>	<b>155 000,00</b>	<b>153 258,00</b>
6057 Wydatki inwestycyjne jednostek budżetowych	7 996 032,74	7 996 032,74
Starostwo Powiatowe w Brzesku	7 996 032,74	7 996 032,74
<b>Termomodernizacja kompleksu budynków Zespołu Szkół Technicznych i Branżowych w Brzesku - środki z RPO</b>	<b>7 996 032,74</b>	<b>7 996 032,74</b>
6100 Wydatki na zadania inwestycyjne realizowane ze środków otrzymanych z Rządowego Funduszu Inwestycji Lokalnych	598 789,00	598 789,00
Starostwo Powiatowe w Brzesku	598 789,00	598 789,00
<b>Termomodernizacja kompleksu budynków Zespołu Szkół Technicznych i Branżowych w Brzesku, w tym: Przebudowa i nadbudowa wybranych budynków ZSTiB w Brzesku - udział własny Powiatu - środki z RFIL - wydatki niekwalifikowalne</b>	<b>598 789,00</b>	<b>598 789,00</b>
6109 Wydatki na zadania inwestycyjne realizowane ze środków otrzymanych z Rządowego Funduszu Inwestycji Lokalnych	888 448,13	888 448,13
Starostwo Powiatowe w Brzesku	888 448,13	888 448,13
<b>Termomodernizacja kompleksu budynków Zespołu Szkół Technicznych i Branżowych w Brzesku, w tym: Przebudowa i nadbudowa wybranych budynków ZSTiB w Brzesku - udział własny Powiatu - środki z RFIL</b>	<b>888 448,13</b>	<b>888 448,13</b>
851 Ochrona zdrowia	2 369 347,00	2 369 347,00
85111 Szpitale ogólne	2 369 347,00	2 369 347,00
6220 Dotacja celowa z budżetu na finansowanie lub dofinansowanie kosztów realizacji inwestycji i zakupów inwestycyjnych innych jednostek sektora finansów publicznych	2 369 347,00	2 369 347,00
Starostwo Powiatowe w Brzesku	2 369 347,00	2 369 347,00
<b>Dostosowanie oddziałów szpitalnych SP ZOZ w Brzesku do aktualnych wymogów i przepisów prawa - Modernizacja Oddziału Chirurgii Ogólnej i Chirurgii Onkologicznej wraz z wyposażeniem</b>	<b>1 569 347,00</b>	<b>1 569 347,00</b>
<b>Dotacja dla SP ZOZ w Brzesku na zakup aparatury medycznej dla oddziałów SP ZOZ</b>	<b>800 000,00</b>	<b>800 000,00</b>
852 Pomoc społeczna	625 150,00	486 465,00
85203 Ośrodki wsparcia	613 465,00	474 780,00
6060 Wydatki na zakupy inwestycyjne jednostek budżetowych	613 465,00	474 780,00
Starostwo Powiatowe w Brzesku	613 465,00	474 780,00
<b>Zakup samochodu dla Środowiskowego Domu Samopomocy w Łysej Górze - PFRON - 272.598,75 i udział własny - 138.685,00 zł</b>	<b>613 465,00</b>	<b>474 780,00</b>
85295 Pozostała działalność	11 685,00	11 685,00

6060 Wydatki na zakupy inwestycyjne jednostek budżetowych	11 685,00	11 685,00
ŚRODOWISKOWY DOM SAMOPOMOCY Imienia św. Matki Teresy z Kalkuty	11 685,00	11 685,00
<b>Zakup szorowarki na potrzeby ŚDS w Łysej Górze</b>	<b>11 685,00</b>	<b>11 685,00</b>
853 Pozostałe zadania w zakresie polityki społecznej	1 956 534,14	1 194 006,35
85311 Rehabilitacja zawodowa i społeczna osób niepełnosprawnych	1 956 534,14	1 194 006,35
6050 Wydatki inwestycyjne jednostek budżetowych	6 713,53	5 660,71
Starostwo Powiatowe w Brzesku	6 713,53	5 660,71
<b>Rewitalizacja budynku "byłych warsztatów szkolnych" na działce nr 456/20 w m. Łysa Góra i przeznaczenie obiektu na potrzeby Zakładu Aktywności Zawodowej - koszty pośrednie</b>	<b>6 713,53</b>	<b>5 660,71</b>
6057 Wydatki inwestycyjne jednostek budżetowych	513 187,68	513 187,68
brzeski	513 187,68	513 187,68
<b>Rewitalizacja budynku "byłych warsztatów szkolnych" na działce nr 456/20 w m. Łysa Góra i przeznaczenie obiektu na potrzeby Zakładu Aktywności Zawodowej - UE</b>	<b>513 187,68</b>	<b>513 187,68</b>
6059 Wydatki inwestycyjne jednostek budżetowych	628 764,93	617 293,33
Starostwo Powiatowe w Brzesku	628 764,93	617 293,33
<b>Rewitalizacja budynku "byłych warsztatów szkolnych" na działce nr 456/20 w m. Łysa Góra i przeznaczenie obiektu na potrzeby Zakładu Aktywności Zawodowej - wkład własny</b>	<b>628 764,93</b>	<b>617 293,33</b>
6060 Wydatki na zakupy inwestycyjne jednostek budżetowych	750 000,00	0,00
brzeski	750 000,00	0,00
<b>Doposażenie nowego budynku PZAZ - pralnia, stolarnia - udział własny</b>	<b>750 000,00</b>	<b>0,00</b>
6210 Dotacja celowa z budżetu na finansowanie lub dofinansowanie kosztów realizacji inwestycji i zakupów inwestycyjnych samorządowych zakładów budżetowych	57 868,00	57 864,63
Starostwo Powiatowe w Brzesku	57 868,00	57 864,63
<b>Dotacja celowa dla PZAZ w Łysej Górze na cele inwestycyjne - zakup dwóch samochodów</b>	<b>57 868,00</b>	<b>57 864,63</b>
854 Edukacyjna opieka wychowawcza	25 500,00	10 209,00
85403 Specjalne ośrodki szkolno-wychowawcze	10 500,00	10 209,00
6060 Wydatki na zakupy inwestycyjne jednostek budżetowych	10 500,00	10 209,00
SPECJALNY OŚRODEK SZKOLNO-WYCHOWAWCZY IM. MARIII KONOPNICKIEJ W ŻŁOTEJ	10 500,00	10 209,00
<b>Zakup baterii do oszczędzania energii biernej w SOSW w Żłotej</b>	<b>10 500,00</b>	<b>10 209,00</b>



85421 Młodzieżowe ośrodki socjoterapii	15 000,00	0,00
6050 Wydatki inwestycyjne jednostek budżetowych	15 000,00	0,00
MŁODZIEŻOWY OŚRODEK SOCJOTERAPII W ŁYSEJ GÓRZE	15 000,00	0,00
<i>Zakup baterii do oszczędzania energii biernej w MOS w Łysej Górze</i>	<b>15 000,00</b>	<b>0,00</b>
<b>Razem</b>	<b>31 415 578,30</b>	<b>28 301 828,38</b>

### 4.3. Wydatki inwestycyjne SPZOZ i PPZOL

#### a) Samodzielny Publiczny Zespół Opieki Zdrowotnej w Brzesku

Tabela nr 4. Wykonanie nakładów inwestycyjnych przez SP ZOZ

L.p.	Zadanie	Wartość zadania	Plan na rok 2023	Wykonanie na dzień 31.12.2023 r.	Źródła finansowania, w tym :				
					środki własne, darowizny	dofinansowanie ze środków unijnych	dofinansowanie: z Funduszu przeciwdziałania COVID-19 Powiat Brzeski, dotacja celowa Powiat Brzeski, dofinansowanie NFZ	inne dofinansowania Ministerstwa Zdrowia Województwa Małopolskiego, dotacja PZU, NFOŚiGW, ZUS, itp	wyszczególnienie źródeł finansowania
1	Zakupy aparatury medycznej i sprzętu medycznego	2 500 000,00	1 305 144,09	790 718,49	790 718,49	0,00	0,00	0,00	środki własne - 790 718,49 zł
2	Zakup sprzętu technicznego, ambulansów w sanitarnych i samochodów osobowych	2 000 000,00	798 923,13	244 433,36	244 433,36	0,00	0,00	0,00	środki własne 244 433,36 zł
3	Projekt pn: „Małopolski i System Informacji Medycznej	5 267 529,84	1 591 804,80	1 591 804,80	502 277,40	1 089 527,40	0,00	0,00	środki własne - 502 277,40 zł dofinansowanie środki UE 1 089 527,40 zł

L.p.	Zadanie	Wartość zadania	Plan na rok 2023	Wykonanie na dzień 31.12.2023 r.	Źródła finansowania, w tym :				
					środki własne, darowizny	dofinansowanie ze środków unijnych	dofinansowanie: z Funduszu przeciwdziałania COVID-19 Powiat Brzeski, dotacja celowa Powiat Brzeski, dofinansowanie NFZ	inne dofinansowania Ministerstwa Zdrowia Województwa Małopolskiego, dotacja PZU, NFOŚiGW, ZUS, itp	wyszczególnienie źródeł finansowania
	( MSIM )'								
4	Ograniczenie zużycia energii w budynkach SP ZOZ w Brzesku - zadanie dofinansowane przez NFOŚiGW w ramach Programu "Budownictwo energooszczędne. Część 1) Zmniejszenie zużycia energii w budownictwie"	15 600 582,87	5 878 340,50	0,00	300 000,00	0,00	0,00	5 578 340,50	<b>środki własne 300 000,00 zł Dofinans NFOŚiGW- 5 578 340,50 zł</b>

L.p.	Zadanie	Wartość zadania	Plan na rok 2023	Wykonanie na dzień 31.12.2023 r.	Źródła finansowania, w tym :				
					środki własne, darowizny	dofinansowanie ze środków unijnych	dofinansowanie: z Funduszu przeciwdziałania COVID-19 Powiat Brzeski, dotacja celowa Powiat Brzeski, dofinansowanie NFZ	inne dofinansowania Ministerstwa Zdrowia Wojewoda Małopolski, dotacja PZU, NFOŚiGW, ZUS, itp	wyszczególnienie źródeł finansowania
5	<b>Dostosowanie oddziałów szpitalnych SP ZOZ w Brzesku do aktualnych wymogów i przepisów prawa - Modernizacja Oddziału Chirurgii Ogólnej i Chirurgii Onkologicznej wraz z wyposażeniem</b>	2 699 084,41	2 569 348,10	2 518 523,84	949 176,84	0,00	0,00	1 569 347,00	<b>środki własne 949 176,84 zł dofinansowanie Wojewoda Małopolski - Budżet Państwa 1 569 347,00 zł</b>
6	<b>Dostosowanie szpitala do przepisów prawa poprzez poprawę szybów pod windy, wymianę wszystkich wind, instalacji wewnętrznych</b>	5 267 367,37	206 447,47	206 447,47	206 447,47	0,00	0,00	0,00	<b>środki własne 206 447,47 zł</b>

L.p.	Zadanie	Wartość zadania	Plan na rok 2023	Wykonanie na dzień 31.12.2023 r.	Źródła finansowania, w tym :				
					środki własne, darowizny	dofinansowanie ze środków unijnych	dofinansowanie: z Funduszu przeciwdziałania COVID-19 Powiat Brzeski, dotacja celowa Powiat Brzeski, dofinansowanie NFZ	inne dofinansowania Ministerstwa Zdrowia Województwa Małopolskiego, dotacja PZU, NFOŚiGW, ZUS, itp	wyszczególnienie źródeł finansowania
	ych i zewnętrznych, modernizację pomieszczeń składnicy akt na szatnie dla pracowników, oraz wykonanie połączenia klatką schodową i windą wszystkich kondygnacji i budynku A Szpitala z kondygnacjami budynku D								
7	Nadbudowa budynku D celem utworzenia oddziału rehabilitacji i w szczególności pocovidow	56 298 447,45	0,00	0,00	0,00	0,00	0,00	0,00	środki własne 0,00 zł

L.p.	Zadanie	Wartość zadania	Plan na rok 2023	Wykonanie na dzień 31.12.2023 r.	Źródła finansowania, w tym :				
					środki własne / darowizny	dofinansowanie ze środków unijnych	dofinansowanie: z Funduszu przeciwdziałania COVID-19 Powiat Brzeski / dotacja celowa Powiat Brzeski / dofinansowanie NFZ	inne dofinansowania Ministerstwa Zdrowia Województwa Małopolskiego, dotacja PZU, NFOŚiGW, ZUS, itp	wyszczególnienie źródeł finansowania
	ej oraz gabinetów lekarskich i sal zabiegowych dla rehabilitacji stacjonarnej i ambulatoryjnej z wyposażeniem a także sali szkoleniowej oraz połączenie ze szpitalem klatką schodową i windą								
8	Dostosowanie ładowiska do wymogów obowiązujących przepisów prawa	254 305,00	0,00	0,00	0,00	0,00	0,00	0,00	środki własne - 0,00 dofinansowanie Ministra Zdrowia 0,00 zł

L.p.	Zadanie	Wartość zadania	Plan na rok 2023	Wykonanie na dzień 31.12.2023 r.	Źródła finansowania, w tym :				
					środki własne, darowizny	dofinansowanie ze środków unijnych	dofinansowanie: z Funduszu przeciwdziałania COVID-19 Powiat Brzeski, dotacja celowa Powiat Brzeski, dofinansowanie NFZ	inne dofinansowania Ministerstwa Zdrowia Wojewoda Małopolski, dotacja PZU, NFOŚiGW, ZUS, itp	wyszczególnienie źródeł finansowania
9	Modernizacja instalacji gazów medycznych wraz z rozbudową o panele nadłóżkowe na oddziałach szpitalnych w związku z COVID-19	875 913,94	549 132,02	549 132,02	280 913,94	0,00	0,00	268 218,08	środki własne - 280 913,94 zł Dofinansowanie Wojewoda Małopolski - budżet państwa 268 218,08 zł
10	Nadbudowa budynku F w celu uruchomienia na nowej przestrzeni Centrum Zdrowia Psychicznego	3 198 450,00	0,00	0,00	0,00	0,00	0,00	0,00	środki własne 0,00 zł dofinansowanie 0,00 zł
11	Zakup ambulansów w sanitarnych w ramach Subfunduszu	1 400 000,00	0,00	0,00	0,00	0,00	0,00	0,00	środki własne 0,00 zł dofinansowanie -0,00zł

L.p.	Zadanie	Wartość zadania	Plan na rok 2023	Wykonanie na dzień 31.12.2023 r.	Źródła finansowania, w tym :				
					środki własne / darowizny	dofinansowanie ze środków unijnych	dofinansowanie: z Funduszu przeciwdziałania COVID-19 Powiat Brzeski / dotacja celowa Powiat Brzeski / dofinansowanie NFZ	inne dofinansowania Ministerstwa Zdrowia Województwa Małopolskiego, dotacja PZU, NFOŚiGW, ZUS, itp	wyszczególnienie źródeł finansowania
	<b>Modernizacji Podmiotów Leczniczych (SMPL)</b>								
12	<b>Zakup łóżek szpitalnych w ramach Subfunduszu Modernizacji Podmiotów Leczniczych (SMPL)</b>	2 650 000,00	0,00	0,00	0,00	0,00	0,00	0,00	<b>środki własne 0,00 zł dofinansowanie -0,00zł</b>
13	<b>Kompleksowa modernizacja i wyposażenie oddziałów szpitalnych - Oddziału Rehabilitacji Ogólnoustrojowej z Pododdziałem Rehabilitacji</b>	6 000 000,00	250 000,00	0,00	0,00	0,00	0,00	0,00	<b>środki własne 250 000,00 zł dofinansowanie 0,00 zł</b>



L.p.	Zadanie	Wartość zadania	Plan na rok 2023	Wykonanie na dzień 31.12.2023 r.	Źródła finansowania, w tym :				
					środki własne / darowizny	dofinansowanie ze środków unijnych	dofinansowanie: z Funduszu przeciwdziałania COVID-19 Powiat Brzeski / dotacja celowa Powiat Brzeski / dofinansowanie NFZ	inne dofinansowania Ministerstwa Zdrowia Województwa Małopolskiego, dotacja PZU, NFOŚiGW, ZUS, itp	wyszczególnienie źródeł finansowania
	<b>Neurologicznej i Oddziału Urologii</b>								
<b>14</b>	<b>"Modernizacja Szpitalnego Oddziału Ratunkowego oraz zakup niezbędnego wyposażenia dla SOR oraz współpracujących pracowników diagnostycznych w SPZOZ w Brzesku"</b>	12 531 825,00	150 000,00	0,00	0,00	0,00	0,00	0,00	<b>środki własne 150 000 ,00 zł</b>
<b>15</b>	<b>Projekt pn.: "Małopolska Tarcza Antykryzysowa - Pakiet Medyczny</b>	2 070 034,24	149 900,00	149 900,00	130 378,53	19 521,47	0,00	0,00	<b>środki własne 130 378,53 zł Dofinansowanie środki unijne - 19 521,47 zł</b>

L.p.	Zadanie	Wartość zadania	Plan na rok 2023	Wykonanie na dzień 31.12.2023 r.	Źródła finansowania, w tym :				
					środki własne / darowizny	dofinansowanie ze środków unijnych	dofinansowanie: z Funduszu przeciwdziałania COVID-19 Powiat Brzeski / dotacja celowa Powiat Brzeski / dofinansowanie NFZ	inne dofinansowania Ministerstwa Zdrowia Województwa Małopolskiego, dotacja PZU, NFOŚiGW, ZUS, itp	wyszczególnienie źródeł finansowania
	3"								
16	Grant: "Wdrożenie e-Usług w Placówce POZ"	219 733,97	219 733,97	219 733,97	61 185,93	0,00	0,00	158 548,04	środki własne 61 185,93 zł dofinansowanie Ministerstwa Zdrowia 158 548,04 zł
17	"Utrzymanie zdolności do pracy przez cały okres aktywności zawodowej - w pomieszczeniu kuchni i zmywalni w tym: zakup i instalacja elektrycznych systemów oświetlenia oraz zakup i instalacja	475 543,00	22 140,00	22 140,00	22 140,00	0,00	0,00	0,00	środki własne 22 140,00 zł dofinansowanie ze środków ZUS 0,00 zł

L.p.	Zadanie	Wartość zadania	Plan na rok 2023	Wykonanie na dzień 31.12.2023 r.	Źródła finansowania, w tym :				
					środki własne / darowizny	dofinansowanie ze środków unijnych	dofinansowanie: z Funduszu przeciwdziałania COVID-19 Powiat Brzeski / dotacja celowa Powiat Brzeski / dofinansowanie NFZ	inne dofinansowania Ministerstwa Zdrowia Województwa Małopolskiego, dotacja PZU, NFOŚiGW, ZUS, itp	wyszczególnienie źródeł finansowania
	urządzeń i elementów wentylacji ogólnej nawiewno-wywiewnej"								
18	Zadanie pn.: "Zakup aparatury diagnostycznej dla wczesnego wykrywania nowotworów - mammografy"	850 000,00	850 000,00	847 872,35	197 872,35	0,00	0,00	650 000,00	środki własne 197 872,35 zł dofinansowanie Ministra Zdrowia 650 000, 00 zł
19	Zadanie pn.: "Podniesienie poziomu bezpieczeństwa teleinformatycznego"	600 000,00	618 550,00	618 550,00	18 550,00	0,00	600 000,00	0,00	środki własne 18 550,00 zł Dofinansowanie NFZ- 600 000,00 zł

L.p.	Zadanie	Wartość zadania	Plan na rok 2023	Wykonanie na dzień 31.12.2023 r.	Źródła finansowania, w tym :				
					środki własne, darowizny	dofinansowanie ze środków unijnych	dofinansowanie: z Funduszu przeciwdziałania COVID-19 Powiat Brzeski, dotacja celowa Powiat Brzeski, dofinansowanie NFZ	inne dofinansowania Ministerstwa Zdrowia Województwa Małopolskiego, dotacja PZU, NFOŚiGW, ZUS, itp	wyszczególnienie źródeł finansowania
20	Zadanie pn.: "Zakup aparatury medycznej dla oddziałów szpitalnych Samodzielnego Publicznego Zespołu Opieki Zdrowotnej w Brzesku"	1 095 300,00	1 095 300,00	1 095 012,00	295 012,00	0,00	0,00	800 000,00	środki własne 295 012,00 zł dofinansowanie Marszałek Woj. Małopolskiego - budżet państwa 800 000, 00 zł
21	Zadanie pn.: "Doposażenie w urzędzenia robotyczne Rehabilitacji w SP ZOZ w Brzesku"	1 800 000,00	1 800 000,00	1 799 903,30	25 059,10	0,00	0,00	1 774 844,20	środki własne - 25 059,10 zł finansowanie Minister Zdrowia -1 774 844,20 zł

L.p.	Zadanie	Wartość zadania	Plan na rok 2023	Wykonanie na dzień 31.12.2023 r.	Źródła finansowania, w tym :				
					środki własne / darowizny	dofinansowanie ze środków unijnych	dofinansowanie: z Funduszu przeciwdziałania COVID-19 Powiat Brzeski / dotacja celowa Powiat Brzeski / dofinansowanie NFZ	inne dofinansowania Minister Zdrowia Wojewoda Małopolski, dotacja PZU, NFOŚiGW, ZUS, itp	wyszczególnienie źródeł finansowania
22	Zadanie pn.: "Dofinansowanie systemu PRM w zakresie zakupu ambulansów wraz z dodatkowym wyposażeniem dla ZRM"	750 000,00	750 000,00	0,00	0,00	0,00	0,00	0,00	Zadanie przeniesione do realizacji na rok 2024, dofinansowanie Ministra Zdrowia 600 000,00 zł środki własne - 150 000,00 zł
	Ogółem	124 404 117,09	18 804 764,08	10 654 171,60	4 024 165,41	1 109 048,87	600 000,00	10 799 297,82	środki własne / darowizny - 4 024 165,41 zł środki UE - 1 109 048,87 zł dotacje celowa Powiatu Brzeskiego - 0,00 zł, dotacja ZUS 0,00 zł, dotacja Wojewody Małopolskiego - 2 637 565,08zł NFZ 600 000,00 zł Minister Zdrowia - 2 583 392,24 zł

<i>L.p</i>	<i>Zadanie</i>	<i>Wartość zadania</i>	<i>Plan na rok 2023</i>	<i>Wykonanie na dzień 31.12.2023 r.</i>	<i>Źródła finansowania, w tym :</i>				
					<i>środki własne, darowizny</i>	<i>dofinansowanie ze środków unijnych</i>	<i>dofinansowanie: z Funduszu przeciwdziałania COVID-19 Powiat Brzeski, dotacja celowa Powiat Brzeski, dofinansowanie NFZ</i>	<i>inne dofinansowania Ministerstwa Zdrowia Województwa Małopolskiego, dotacja PZU, NFOŚiGW, ZUS, itp</i>	<i>wyszczególnienie źródeł finansowania</i>
									<i>NFOŚiGW 5 578 340,50 zł</i>

- a) **Powiatowy Publiczny Zakład Opiekuńczo-Lecznicy w Brzesku w Brzesku**  
W okresie od 1.01.2023 roku do 31.12.2023 roku, nie zostały poniesione wydatki na inwestycje.

## 5. ZESTAWIENIE ZBIORCZE POZYSKANYCH DOCHODÓW Z MIENIA POWIATOWEGO

### 5.1. Pozyskane dochody z mienia powiatowego

Tabela nr 5. Dochody uzyskane z mienia Powiatu Brzeskiego w 2023 roku

L.p.	Źródło dochodu z mienia	Dochód uzyskany od 01.01.2023- 31.12.2023
<b>1.</b>	<b>Wpływy ze sprzedaży składników majątkowych (§ 0870)</b>	<b>48 662,05</b>
	w tym:	
1.1.	Starostwo Powiatowe w Brzesku - 3.057,72 zł (sprzedaż złomowanych samochodów), ZSTiB w Brzesku - 3.792,00 zł (sprzedaż złomu), Technikum w Brzesku - 110,50 zł (sprzedaż surowców wtórnych), LO w Brzesku - 59,50 zł (sprzedaż surowców wtórnych) , PUP w Brzesku - 8.309,00 zł (sprzedaż samochodu służbowego) i SOSW w Złotej - 33.333,33 zł (sprzedaż autobusu).	48 662,05
<b>2.</b>	<b>Dochody z najmu i dzierżawy majątku oddanego jednostkom samorządowym Powiatu Brzeskiego (§ 0750)</b>	<b>205 271,97</b>
	w tym:	
2.1.	Starostwo Powiatowe w Brzesku	38 317,23
2.2.	ZSTiB w Brzesku	33 223,93
2.3.	LO im. M. Kopernika w Brzesku	22 132,33
2.4.	ZS w Czchowie	13 752,00
2.5.	PCE w Brzesku	55 013,04
2.6.	ZDP w Brzesku	4 720,00
2.7.	ŚDS w Brzesku	38 113,44
<b>3.</b>	<b>Razem</b>	<b>253 934,02</b>

## 5.2. Nieruchomości oddane w najem, dzierżawę, użyczenie będące w administracji Powiatu Brzeskiego

Tabela nr 6. Nieruchomości oddane w najem, dzierżawę, użyczenie będące  
w administracji Powiatu Brzeskiego

L.p	Przedmiot umowy	Podmiot umowy	Okres trwania umowy	Rodzaj umowy
1.	Nieruchomość stanowiąca działkę nr 2465/2 o pow. 0,2720 ha, położoną w Brzesku przy ul. Browarnej 39, zabudowaną murowanym dwukondygnacyjnym całkowicie podpiwniczonym budynkiem o pow. użytkowej 952,90 m <sup>2</sup>	Stowarzyszenie Wspierania Rozwoju Młodzieży „WZRASTANIE”	18.12.2018 r. z mocą obowiązywania od dnia 1.02.2019 r., do dnia 31.01.2022 r. i kolejna 11.02.2022 r., z mocą obowiązywania od 11.02.2022 r. do 10.02.2026 r.	Umowa użyczenia
2.	Nieruchomość położoną w Brzesku przy ul. Przemysłowej 18, stanowiącą niezabudowaną działkę nr 1360/5 o pow. 0,0356 ha i działkę nr 1360/6 o pow. 0,1594 ha, zabudowaną budynkiem administracyjno – biurowym o pow. użytkowej 499,23 m <sup>2</sup> oraz budynkiem gospodarczym o pow. 12,95 m <sup>2</sup>	Stowarzyszenie „Ostoja”	17.11.2015 r. 1 6.11.2030 r. (15 lat)	Umowa użyczenia
3.	Pomieszczenia mieszkalne składające się z 3 pokoi, kuchni i łazienki o łącznej pow. użytkowej 58 m <sup>2</sup> , znajdujące się w budynku Wiejskiego Ośrodka Zdrowia w Łysej Górze, zlokalizowanym na działce nr 152/2 o pow. 0,54 ha w Łysej Górze	Małgorzata Stachelek	1.09.2006 r. (na czas nieoznaczony)	Umowa najmu
4.	Pomieszczenia o pow. 102,20 m <sup>2</sup> znajdujące się na parterze budynku Wiejskiego Ośrodka Zdrowia w Łysej Górze, zlokalizowanym na działce nr 152/2 o pow. 0,54 ha w Łysej Górze	Niepubliczny Zakład Opieki Zdrowotnej PROFAMILIA w Porąbce Uszewskiej, lek. Mariusz Plichta	18.05.2021 r., z mocą obowiązywania od 18.05.2021 r. do 17.05.2023 r. i kolejna 8.05.2023 r., z mocą obowiązywania od 18.05.2023 r., do 17.05.2028 r.	Umowa najmu
5.	Pomieszczenia mieszkalne na I piętrze, obejmujące przedpokój, 2 pokoje, kuchnię, łazienkę o łącznej powierzchni 41,39 m <sup>2</sup> oraz pomieszczenie gospodarcze w piwnicy o pow. 3,03 m <sup>2</sup> wraz z udziałem w częściach	Mariana Fedevych	użyczenie: w ramach realizacji ustawowego uprawnienia do określenia form i trybu udzielania	Umowa użyczenia



L.p	Przedmiot umowy	Podmiot umowy	Okres trwania umowy	Rodzaj umowy
	wspólnych tj. korytarzach, klatce schodowej, służących jako dostęp do tych pomieszczeń, znajdujące się na parterze budynku, zlokalizowanego na działce nr 152/2 o pow. 0,54 ha w Łysej Górze		przez powiat obywatelom Ukrainy, o których mowa w art. 1 ust. 1 ustawy z dnia 12 marca 2022 r. o pomocy obywatelom Ukrainy w związku z konfliktem zbrojnym na terytorium tego państwa, przebywającym na terenie Powiatu Brzeskiego	
6.	Działka nr 456/13 o pow. 0,1245 ha, położona w Łysej Górze, gm. Dębno	Spółdzielnia Mieszkaniowa w Brzesku	27.08.2021 r., z mocą obowiązywania od 28.08.2021 r., do 27.08.2024 r.	Umowa użyczenia
<b>Brzesko-miasto, ul. Piastowska 2B lokal niemieszkalny (użytkowy) A,</b>				
6.	Dziesięć pomieszczeń o łącznej powierzchni użytkowej 170,16 m <sup>2</sup> , z pomieszczeniem przynależnym o powierzchni 3,25 m <sup>2</sup> wraz z udziałem w częściach wspólnych budynku, służących jako dostęp do tych pomieszczeń, usytuowanych w lokalu niemieszkalnym (użytkowym) A, na parterze (segment D), w budynku administracyjnym, zlokalizowanym na działce ewidencyjnej nr 2260/4 o pow. 0,8047 ha, położonej w Brzesku przy ul. Piastowskiej 2B	Powiatowe Centrum Pomocy Rodzinie	14.09.2012 r. (na czas nieokreślony)	Umowa użyczenia
7.	Pięć pomieszczeń o łącznej powierzchni użytkowej 97,47 m <sup>2</sup> , z pomieszczeniem przynależnym o powierzchni 3,25 m <sup>2</sup> wraz z udziałem w częściach wspólnych budynku, służących jako dostęp do tych pomieszczeń, usytuowanych w lokalu niemieszkalnym (użytkowym) A, na II piętrze (segment D), w budynku administracyjnym, zlokalizowanym na działce ewidencyjnej nr 2260/4 o pow. 0,8047 ha, położonej w Brzesku przy ul. Piastowskiej 2B	Inspekcja Weterynaryjna Powiatowy Inspektorat Weterynarii w Brzesku	1.02.2021 r., - 31.12.2023 r. i kolejna 15.12.2023 r., z mocą obowiązywania od 1.01.2024 r. do 31.12.2024 r.	Umowa użyczenia
8.	Trzyście pomieszczeń o łącznej powierzchni użytkowej 252,82 m <sup>2</sup> , z pomieszczeniem przynależnym o powierzchni 4,94 m <sup>2</sup> wraz z udziałem w częściach wspólnych budynku, służących	Poradnia Psychologiczno – Pedagogiczna w Brzesku	1.01.2015 r. (na czas nieokreślony)	Umowa użyczenia

L.p	Przedmiot umowy	Podmiot umowy	Okres trwania umowy	Rodzaj umowy
	jako dostęp do tych pomieszczeń, usytuowanych w lokalu niemieszkalnym (użytkowym) A, na II piętrze (segment D), w budynku administracyjnym, zlokalizowanym na działce ewidencyjnej nr 2260/4 o pow. 0,8047 ha, położonej w Brzesku przy ul. Piastowskiej 2B			
<b>Łysa Góra, gm. Dębno, dz. 456/15 o pow. 0,1326 ha (z przeznaczeniem pod lokalizację blaszanych garaży)</b>				
9.	Część działki o pow. 18 m <sup>2</sup> oraz udział w pow. placu manewrowego stanowiący 14,55 m <sup>2</sup>	Piotr Rojek	2.08.2021 r. (3 lata)	Umowa dzierżawy
10.	Część działki o pow. 18 m <sup>2</sup> oraz udział w pow. placu manewrowego stanowiący 14,55 m <sup>2</sup>	Maria Kopytko	2.08.2021 r. (3 lata)	Umowa dzierżawy
11.	Część działki o pow. 24 m <sup>2</sup> oraz udział w pow. placu manewrowego stanowiący 19,41 m <sup>2</sup>	Wiesław Witek	2.08.2021 r. (3 lata)	Umowa dzierżawy
12.	Część działki o pow. 18 m <sup>2</sup> oraz udział w pow. placu manewrowego stanowiący 14,55 m <sup>2</sup>	Karol Drużkowski	2.08.2021 r. (3 lata)	Umowa dzierżawy
13.	Część działki o pow. 18 m <sup>2</sup> oraz udział w pow. placu manewrowego stanowiący 14,55 m <sup>2</sup>	Beata Godek	2.08.2021 r. (3 lata)	Umowa dzierżawy
14.	Część działki o pow. 15 m <sup>2</sup> oraz udział w pow. placu manewrowego stanowiący 12,12 m <sup>2</sup>	Katarzyna Sztando	2.08.2021 r. (3 lata)	Umowa dzierżawy
15.	Część działki o pow. 24 m <sup>2</sup> oraz udział w pow. placu manewrowego stanowiący 19,41 m <sup>2</sup>	Damian Drużkowski	2.08.2021 r. (3 lata)	Umowa dzierżawy
16.	Część działki o pow. 36 m <sup>2</sup> oraz udział w pow. placu manewrowego stanowiący 29,11 m <sup>2</sup>	Edward Baca	2.08.2021 r. (3 lata)	Umowa dzierżawy
17.	Część działki o pow. 18 m <sup>2</sup> oraz udział w pow. placu manewrowego stanowiący 14,55 m <sup>2</sup>	Andrzej Sztando	2.08.2021 r. (3 lata)	Umowa dzierżawy
18.	Część działki o pow. 24 m <sup>2</sup> oraz udział w pow. placu manewrowego stanowiący 19,41 m <sup>2</sup>	Jacek Sztando	2.08.2021 r. (3 lata)	Umowa dzierżawy
19.	Część działki o pow. 24 m <sup>2</sup> oraz udział w pow. placu manewrowego stanowiący 19,41 m <sup>2</sup>	Maria Piechnik	2.08.2021 r. (3 lata)	Umowa dzierżawy
20.	Część działki o pow. 15 m <sup>2</sup> oraz udział w pow. placu manewrowego stanowiący 12,12 m <sup>2</sup>	Lidia Piechnik	2.08.2021 r. (3 lata)	Umowa dzierżawy
21.	Część działki o pow. 25 m <sup>2</sup> oraz udział w pow. placu manewrowego stanowiący	Kazimierz Chamioło	2.08.2021 r. (3 lata)	Umowa dzierżawy

L.p.	Przedmiot umowy	Podmiot umowy	Okres trwania umowy	Rodzaj umowy
	20,23 m <sup>2</sup>			
22.	Część działki o pow. 18 m <sup>2</sup> oraz udział w pow. placu manewrowego stanowiący 14,55 m <sup>2</sup>	Andrzej Sacha	2.08.2021 r. (3 lata)	Umowa dzierżawy
<b>Łysa Góra, gm. Dębno, dz. 456/23 o pow. 0,4777 ha (z przeznaczeniem pod lokalizację blaszanych garaży)</b>				
23.	Część działki o pow. 20 m <sup>2</sup> oraz udział w pow. placu manewrowego stanowiący 7,56 m <sup>2</sup>	Marzena Gacek	15.12.2023 r., z mocą obowiązywania od 21.12.2023 r., do 20.12.2026 r.	Umowa dzierżawy
24.	Część działki o pow. 35 m <sup>2</sup> oraz udział w pow. placu manewrowego stanowiący 13,22 m <sup>2</sup>	Joanna Godek	15.12.2023 r., z mocą obowiązywania od 21.12.2023 r., do 20.12.2026 r.	Umowa dzierżawy
25.	Część działki o pow. 17,50 m <sup>2</sup> oraz udział w pow. placu manewrowego stanowiący 6,6 m <sup>2</sup>	Monika Sztando	15.12.2023 r., z mocą obowiązywania od 21.12.2023 r., do 20.12.2026 r.	Umowa dzierżawy
26.	Część działki o pow. 20 m <sup>2</sup> oraz udział w pow. placu manewrowego stanowiący 7,56 m <sup>2</sup>	Piotr Rojek	15.12.2023 r., z mocą obowiązywania od 21.12.2023 r., do 20.12.2026 r.	Umowa dzierżawy
27.	Część działki o pow. 41,50 m <sup>2</sup> oraz udział w pow. placu manewrowego stanowiący 15,67 m <sup>2</sup>	Halina Kural	15.12.2023 r., z mocą obowiązywania od 21.12.2023 r., do 20.12.2026 r.	Umowa dzierżawy
28.	Część działki o pow. 16 m <sup>2</sup> oraz udział w pow. placu manewrowego stanowiący 6,04 m <sup>2</sup>	Ewelina Batko	15.12.2023 r., z mocą obowiązywania od 21.12.2023 r., do 20.12.2026 r.	Umowa dzierżawy
29.	Część działki o pow. 33 m <sup>2</sup> oraz udział w pow. placu manewrowego stanowiący 12,46 m <sup>2</sup>	Danuta Pabian	15.12.2023 r., z mocą obowiązywania od 21.12.2023 r., do 20.12.2026 r.	Umowa dzierżawy
30.	Część działki o pow. 26,18 m <sup>2</sup> oraz udział w pow. placu manewrowego stanowiący 9,89 m <sup>2</sup>	Krzysztof Gołąb	15.12.2023 r., z mocą obowiązywania od 21.12.2023 r., do 20.12.2026 r.	Umowa dzierżawy
31.	Część działki o pow. 21 m <sup>2</sup> oraz udział	Karol Drużkowski	15.12.2023 r.,	Umowa

<b>L.p</b>	<b>Przedmiot umowy</b>	<b>Podmiot umowy</b>	<b>Okres trwania umowy</b>	<b>Rodzaj umowy</b>
	w pow. placu manewrowego stanowiący 7,93 m <sup>2</sup>		z mocą obowiązywania od 21.12.2023 r., do 20.12.2026 r.	dzierżawy
32.	Część działki o pow. 24 m <sup>2</sup> oraz udział w pow. placu manewrowego stanowiący 9,07 m <sup>2</sup>	Agnieszka Sakłak	15.12.2023 r., z mocą obowiązywania od 21.12.2023 r., do 20.12.2026 r.	Umowa dzierżawy

### 5.3. Nieruchomości oddane w najem, dzierżawę, użyczenie

Informacje odnośnie poniższych umów najmu, dzierżawy, użyczenia uzyskano od poszczególnych jednostek organizacyjnych.

Tabela nr 7. Informacje dotyczące wynajmu lokali w poszczególnych jednostkach organizacyjnych wg stanu na dzień 31.12.2023 roku

#### 1. Starostwo Powiatowe w Brzesku

Lp.	Najemca / dzierżawca	Powierzchnia lokali/ pomieszczeń wynajmowanych/ wdzierżawionych [m <sup>2</sup> ]	Kwota uzyskanych dochodów z tytułu wynajmu/dzierżawy za okres 01.01.2023 r. – 31.12.2023 r.	Przewidywany dochód w 2024 roku	Wolne pomieszczenia / lokale
1	Realizacja umów	z umów	46 053,07 zł	50 744,19 zł	brak
<b>Razem:</b>			<b>46 053,07 zł</b>	<b>50 744,19 zł</b>	<b>brak</b>

#### 2. Środowiskowy Dom Samopomocy w Łysej Górze

Lp.	Najemca / dzierżawca	Powierzchnia lokali/ pomieszczeń wynajmowanych/ wdzierżawionych [m <sup>2</sup> ]	Kwota uzyskanych dochodów z tytułu wynajmu/dzierżawy za okres 01.01.2023 r. – 31.12.2023 r.	Przewidywany dochód w 2024 roku	Wolne pomieszczenia / lokale
1	Firma Glassware Art. Studio (firma)	lokal użytkowy 4 pomieszczenia o pow. 160,00 m <sup>2</sup>	36 192,00 zł	36 000,00 zł	lokal użytkowy (18 pomieszczeń) 600,00 m <sup>2</sup>
2	Osoba fizyczna K.G., Łysa Góra	teren pod garaże 240,18 m <sup>2</sup>	1 921,44 zł		brak
3	Osoba fizyczna H.K., Łysa Góra				brak
4	Osoba fizyczna D.P., Łysa Góra				brak
5	Osoba fizyczna E.B., Łysa Góra				brak
6	Osoba				brak

	fizyczna K.D., Łysa Góra				
7	Osoba fizyczna J.G., Łysa Góra				Brak
8	Osoba fizyczna M.SZ., Łysa Góra				Brak
9	Osoba fizyczna M.G., Łysa Góra				Brak
10	Osoba fizyczna P.R., Łysa Góra				brak
11	Osoba fizyczna A.S., Łysa Góra				brak
<b>Razem</b>			<b>38 113,44 zł</b>	<b>36 000,00 zł</b>	<b>brak</b>

### 3. Powiatowy Inspektorat Nadzoru Budowlanego w Brzesku

Nie dotyczy

### 4. Komenda Powiatowa Państwowej Straży Pożarnej w Brzesku

Nie dotyczy

### 5. Powiatowe Centrum Edukacji w Brzesku

Lp.	Najemca / dzierżawca	Powierzchnia lokali/ pomieszczeń wynajmowanych/ wdzierżawionych [m <sup>2</sup> ]	Kwota uzyskanych dochodów z tytułu wynajmu/dzierżawy za okres 01.01.2023 r. – 31.12.2023 r.	Przewidywany dochód w 2024 roku	Wolne pomieszczenia / lokale
1	Powiatowe Centrum Pomocy Rodzinie w Brzesku	229,71 m <sup>2</sup>	4 503,84 zł	400 000,00 zł	brak
2	Biblioteka Pedagogiczna-Tarnów		50 509,20 zł		
<b>Razem:</b>		<b>229,71 m<sup>2</sup></b>	<b>1 079 772,40 zł /netto/</b> (w tym wynajem 55 013,04 zł /netto/, noclegi 885 300,90 zł, odsetki 398,09 zł)	<b>400 000,00 zł</b>	<b>brak</b>

Lp.	Najemca / dzierżawca	Powierzchnia lokali/ pomieszczeń wynajmowanych/ wydzierżawionych [m <sup>2</sup> ]	Kwota uzyskanych dochodów z tytułu wynajmu/dzierżawy za okres 01.01.2023 r. – 31.12.2023 r.	Przewidywany dochód w 2024 roku	Wolne pomieszczenia / lokale
			szkolenia 134 915,00 zł, rozlicz. VAT z ubiegłych lat 4 145,37 zł)		

#### 6. Dom Dziecka Nr 1 w Jasieniu

Lp.	Najemca / dzierżawca	Powierzchnia lokali/ pomieszczeń wynajmowanych/ wydzierżawionych [m <sup>2</sup> ]	Kwota uzyskanych dochodów z tytułu wynajmu/dzierżawy za okres 01.01.2023 r. – 31.12.2023 r.	Przewidywany dochód w 2024 roku	Wolne pomieszczenia / lokale
1	-	-	- zł	- zł	brak
<b>Razem:</b>			<b>- zł</b>	<b>- zł</b>	<b>brak</b>

#### 7. Dom Dziecka Nr 2 w Jasieniu

Lp.	Najemca / dzierżawca	Powierzchnia lokali/ pomieszczeń wynajmowanych/ wydzierżawionych [m <sup>2</sup> ]	Kwota uzyskanych dochodów z tytułu wynajmu/dzierżawy za okres 01.01.2023 r. – 31.12.2023 r.	Przewidywany dochód w 2024 roku	Wolne pomieszczenia / lokale
1	-	-	- zł	- zł	brak
<b>Razem:</b>			<b>- zł</b>	<b>- zł</b>	<b>brak</b>

#### 8. Poradnia Psychologiczna Pedagogiczna w Brzesku

Lp.	Najemca / dzierżawca	Powierzchnia lokali/ pomieszczeń wynajmowanych/ wydzierżawionych [m <sup>2</sup> ]	Kwota uzyskanych dochodów z tytułu wynajmu/dzierżawy za okres 01.01.2023 r. – 31.12.2023 r.	Przewidywany dochód w 2024 roku	Wolne pomieszczenia / lokale
1	-	-	- zł	- zł	brak
<b>Razem:</b>			<b>- zł</b>	<b>- zł</b>	<b>brak</b>

#### 9. Specjalny Ośrodek Szkolno – Wychowawczy im. Marii Konopnickiej w Złotej

Lp.	Najemca / dzierżawca	Powierzchnia lokali/ pomieszczeń wynajmowanych/ wydzierżawionych [m <sup>2</sup> ]	Kwota uzyskanych dochodów z tytułu wynajmu/dzierżawy za okres 01.01.2023 r. – 31.12.2023 r.	Przewidywany dochód w 2024 roku	Wolne pomieszczenia / lokale
1	-	-	- zł	- zł	brak
<b>Razem:</b>			<b>- zł</b>	<b>- zł</b>	<b>brak</b>

## 10. Zespół Szkół w Czchowie

Lp.	Najemca / dzierżawca	Powierzchnia lokali/ pomieszczeń wynajmowanych/ wyzdierżawionych [m <sup>2</sup> ]	Kwota uzyskanych dochodów z tytułu wynajmu/dzierżawy za okres 01.01.2023 r. – 31.12.2023 r.	Przewidywany dochód w 2024 roku	Wolne pomieszczenia / lokale
1	Multimedialne Centrum Językowe	13,3 m <sup>2</sup>	3 252,00 zł	3 252,00 zł	brak
2	Automat- Spec	2,00 m <sup>2</sup>	10 500,00 zł	3 500,00 zł	brak
<b>Razem:</b>			<b>13 752,00 zł</b>	<b>6 752,00 zł</b>	<b>brak</b>

## 11. Liceum Ogólnokształcące im. Mikołaja Kopernika w Brzesku

Lp.	Najemca / dzierżawca	Powierzchnia lokali/ pomieszczeń wynajmowanych/ wyzdierżawionych [m <sup>2</sup> ]	Kwota uzyskanych dochodów z tytułu wynajmu/dzierżawy za okres 01.01.2023 r. – 31.12.2023 r.	Przewidywany dochód w 2024 roku	Wolne pomieszczenia / lokale
1	AUTOMAT–SPEC Sp. z o.o. Sp. k	4 m <sup>2</sup> - pod maszyny typu Vending (4 szt.)	18 757,69 zł	21 300,00 zł	brak
2	Stowarzyszenie Okocimski Klub Sportowy Brzesko	1 143,30 m <sup>2</sup> – Hala sportowa	5 414,64 zł	3 219,49 zł	brak
3	Międzyszkolny Klub Sportowy GRYF	1 143,30 m <sup>2</sup> – Hala sportowa	4 845,86 zł	2 195,13 zł	brak
<b>Razem:</b>			<b>29 018,19 zł</b>	<b>26 714,62 zł</b>	<b>brak</b>

## 12. Technikum im. Józefa Piłsudskiego w Brzesku

Lp.	Najemca / dzierżawca	Powierzchnia lokali/ pomieszczeń wynajmowanych/ wyzdierżawionych [m <sup>2</sup> ]	Kwota uzyskanych dochodów z tytułu wynajmu/dzierżawy za okres 01.01.2023 r. – 31.12.2023 r.	Przewidywany dochód w 2024 roku	Wolne pomieszczenia / lokale
1	-	-	- zł	- zł	brak
<b>Razem:</b>			<b>- zł</b>	<b>- zł</b>	<b>brak</b>



### 13. Zespół Szkół Technicznych i Branżowych w Brzesku

Lp.	Najemca / dzierżawca	Powierzchnia lokali/ pomieszczeń wynajmowanych/ wyzierzawionych [m <sup>2</sup> ]	Kwota uzyskanych dochodów z tytułu wynajmu/dzierżawy za okres 01.01.2023 r. – 31.12.2023 r.	Przewidywany dochód w 2024 roku	Wolne pomieszczenia / lokale
<b>HALA SPORTOWA</b>					
1	Okocimski Klub Sportowy	Hala sportowa	8 827,50 zł	10 000,00 zł	brak
2	Okocimski Klub Tenisowy	Tenis ziemny/ 2x w tygodniu	2 680,00 zł	3 000,00 zł	brak
3	UKS Akademia Piłkarska	Hala sportowa, treningi turnieje po kosztach mediów	4 800,00 zł	6 000,00 zł	brak
4	KS JM Sport	Wynajem ścianki wspinaczkowej	1 225,00 zł	2 000,00 zł	brak
5	SKONTO	Wynajem hali sportowej obóz sportowy współpraca z PCE	6 800,00 zł	8 000,00 zł	brak
6	SK DRAFT	Wynajem hali sportowej obóz sportowy współpraca z PCE	36 000,00 zł	45 000,00 zł	brak
7	QI Karate Klub	Wynajem jednorazowy na turniej	1 200,00 zł	1 500,00 zł	brak
8	Krakowski Okręgowy Związek Koszykówki	Wynajem hali sportowej Współpraca z PCE	4 300,00 zł	5 000,00 zł	brak
9	Towarzystwo Sportowe WISŁA	Wynajem hali sportowej obóz sportowy współpraca z PCE	4 100,00 zł	5 000,00 zł	brak
10	Osoba fizyczna J.O.	sektor hali/ 2h tydzień	660,00 zł	0,00 zł	brak
11	Pozostałe wynajmy	Zajęcia treningowe	1 775,00 zł	14 500,00 zł	brak
<b>Razem:</b>			<b>72 367,50 zł</b>	<b>100 000,00 zł</b>	<b>brak</b>

Lp.	Najemca / dzierżawca	Powierzchnia lokali/ pomieszczeń wynajmowanych/ wyzierzawionych [m <sup>2</sup> ]	Kwota uzyskanych dochodów z tytułu wynajmu/dzierżawy za okres 01.01.2023 r. – 31.12.2023 r.	Przewidywany dochód w 2024 roku	Wolne pomieszczenia / lokale
<b>SZKOŁA ORAZ PRACOWNIE ZAJĘĆ PRAKTYCZNYCH</b>					
1	W. Zamiatąła	12 m <sup>2</sup>	9 838,40 zł	11 000,00 zł	brak
2	Margines M. K.	12 m <sup>2</sup>	10 026,26 zł	10 000,00 zł	brak
3	OKS Lider	Sala 52 m <sup>2</sup>	2 880,00 zł	4 800,00 zł	brak

Lp.	Najemca / dzierżawca	Powierzchnia lokali/ pomieszczeń wynajmowanych/ wydzierżawionych [m <sup>2</sup> ]	Kwota uzyskanych dochodów z tytułu wynajmu/dzierżawy za okres 01.01.2023 r. – 31.12.2023 r.	Przewidywany dochód w 2024 roku	Wolne pomieszczenia / lokale
4	Powiatowe Centrum Pomocy Rodzinie w Brzesku	Sala 52 m <sup>2</sup>	2 400,00 zł	1 200,00 zł	brak
5	Katolickie liceum Ogólnokształcące w Brzesku	Sala 288 m <sup>2</sup>	1 900,00 zł	500,00 zł	brak
6	Wojnicki Klub Sportowy KYOKUSHIN KARATE	Sala 288 m <sup>2</sup>	2 950,00 zł	1 000,00 zł	brak
7	Okocimski Klub Tenisowy	Sala gimnastyczna 288 m <sup>2</sup>	1 150,00 zł	1 000,00 zł	brak
8	Pozostałe najmy jednorazowe, krótkotrwałe	Sala gimnastyczna, Sale lekcyjne	2 079,27 zł	500,00 zł	brak
<b>Razem:</b>			<b>33 223,93 zł</b>	<b>30 000,00 zł</b>	brak

#### 14. Powiatowy Urząd Pracy w Brzesku

Lp.	Najemca / dzierżawca	Powierzchnia lokali/ pomieszczeń wynajmowanych/ wydzierżawionych [m <sup>2</sup> ]	Kwota uzyskanych dochodów z tytułu wynajmu/dzierżawy za okres 01.01.2023 r. – 31.12.2023 r.	Przewidywany dochód w 2024 roku	Wolne pomieszczenia / lokale
1	-	-	- zł	- zł	brak
<b>Razem:</b>			<b>- zł</b>	<b>- zł</b>	<b>brak</b>

#### 15. Zarząd Dróg Powiatowych w Brzesku

Lp.	Najemca / dzierżawca	Powierzchnia lokali/ pomieszczeń wynajmowanych/ wydzierżawionych [m <sup>2</sup> ]	Kwota uzyskanych dochodów z tytułu wynajmu/dzierżawy za okres 01.01.2023 r. – 31.12.2023 r.	Przewidywany dochód w 2024 roku	Wolne pomieszczenia / lokale
1	Małopolski Oddział Wojewódzki Narodowego Funduszu Zdrowia, ul. Ciemna 6, 31-053 Kraków	21 m <sup>2</sup> powierzchni biurowej w budynku administracyjnym ZDP Brzesko	4 956,00 zł	7 560,00 zł	brak
2	Zakład Elektroinstalacyjny Stanisław Kobyłecki, ul.	227 m <sup>2</sup> nieruchomości przy ul. Leśnej w Brzesku pod	1 600,00 zł	1 600,00 zł	brak

	Zacisze 2, 32-800 Brzesko	parking dla samochodów ciężarowych			
<b>Razem:</b>			<b>6 556,00 zł</b>	<b>9 160,00 zł</b>	<b>brak</b>

### 16. Powiatowe Centrum Pomocy Rodzinie w Brzesku

Lp.	Najemca / dzierżawca	Powierzchnia lokali/ pomieszczeń wynajmowanych/ wdzierżawionych [m <sup>2</sup> ]	Kwota uzyskanych dochodów z tytułu wynajmu/dzierżawy za okres 01.01.2023 r. – 31.12.2023 r.	Przewidywany dochód w 2024 roku	Wolne pomieszczenia / lokale
1	-	-	- zł	- zł	brak
<b>Razem:</b>			<b>- zł</b>	<b>- zł</b>	<b>brak</b>

### 17. Młodzieżowy Ośrodek Socjoterapii w Łysej Górze

Lp.	Najemca / dzierżawca	Powierzchnia lokali/ pomieszczeń wynajmowanych/ wdzierżawionych [m <sup>2</sup> ]	Kwota uzyskanych dochodów z tytułu wynajmu/dzierżawy za okres 01.01.2023 r. – 31.12.2023 r.	Przewidywany dochód w 2024 roku	Wolne pomieszczenia / lokale
1	-	-	- zł	- zł	brak
<b>Razem:</b>			<b>- zł</b>	<b>- zł</b>	<b>brak</b>

### 18. Powiatowy Zakład Aktywności Zawodowej w Łysej Górze

Lp.	Najemca / dzierżawca	Powierzchnia lokali/ pomieszczeń wynajmowanych/ wdzierżawionych [m <sup>2</sup> ]	Kwota uzyskanych dochodów z tytułu wynajmu/dzierżawy za okres 01.01.2023 r. – 31.12.2023 r.	Przewidywany dochód w 2024 roku	Wolne pomieszczenia / lokale
1	-	-	- zł	30 000,00 zł	brak
<b>Razem:</b>			<b>- zł</b>	<b>30 000,00 zł</b>	<b>brak</b>

### 19. Powiatowy Publiczny Zakład Opiekuńczo – Leczniczy w Brzesku

L p.	Najemca / dzierżawca	Powierzchnia lokali/ pomieszczeń wynajmowanych/ wdzierżawionych [m <sup>2</sup> ]	Kwota uzyskanych dochodów z tytułu wynajmu/dzierżawy za okres 01.01.2023 r. – 31.12.2023 r.	Przewidywany dochód w 2024 roku	Wolne pomieszczenia / lokale
1	Starostwo Powiatowe w Brzesku – archiwum	485,18 m <sup>2</sup>	0,00 zł	<b>455 100,00 zł</b>	brak
2	Centrum Davita Sp. z o.o.	398,60 m <sup>2</sup>	280 148,53 zł		brak

3	Zakład Remontowo Budowlany ZURBIS	53,27 m <sup>2</sup>	22 957,90 zł		brak
4	Państwowe Gospodarstwo Wodne Wody Polskie	165,55 m <sup>2</sup>	134 632,90 zł		
<b>Razem:</b>		<b>1 102,60 m<sup>2</sup></b>	<b>437 739,33 zł</b>	<b>455 1000,00 zł</b>	<b>brak</b>

## 20. Samodzielny Publiczny Zespół Opieki Zdrowotnej w Brzesku

Lp.	Najemca / dzierżawca	Powierzchnia lokali/ pomieszczeń wynajmowanych/ wdzierżawionych [m <sup>2</sup> ]	Kwota uzyskanych dochodów z tytułu wynajmu/dzierżawy za okres 01.01.2023 r. – 31.12.2023 r.	Przewidywany dochód w 2024 roku	Wolne pomieszczenia / lokale
<b>Brzesko, ul. Kościuszki 68</b>					
1	Stowarzyszenie Rozwoju Chirurgii w Brzesku	działalność statutowa – 2,00 m <sup>2</sup>	115,40 zł	128,56 zł	brak
2	Stowarzyszenie Osób Niepełnosprawnych Opiekunów i Wolontariuszy „Ostoja” Brzesko	działalność statutowa – 2,00 m <sup>2</sup>	109,84 zł	0,0 0 zł	brak
3	Stowarzyszenie Osób Niepełnosprawnych Opiekunów i Wolontariuszy „Ostoja” Brzesko	działalność statutowa – 17,00 m <sup>2</sup>	500,00 zł	122,36 zł	brak
4	Firma Handlowa Piotr Wójtowicz Kraków	handel, obwarzanki – 2 m <sup>2</sup>	4 351,25 zł	0,00 zł	brak
5	Firma Handlowa Piotr Wójtowicz Kraków	handel, obwarzanki – 2 m <sup>2</sup>	4 410,00 zł	8 421,84 zł	brak
6	Tauron Dystrybucja S.A. Zakład Energetyczny Tarnów	transformator – 5,28 m <sup>2</sup>	508,73 zł	600,00 zł	brak
7	Sklep Ortopedyczno – Medyczny Słota&Krzywacka	działalność handlowa – 32,00 m <sup>2</sup>	9 386,35 zł	0,00 zł	brak
8	Sklep Ortopedyczno – Medyczny Słota&Krzywacka	działalność handlowa – 32,00 m <sup>2</sup>	14 350,00 zł	27 404,40 zł	brak

Lp.	Najemca / dzierżawca	Powierzchnia lokali/ pomieszczeń wynajmowanych/ wyzierżawionych [m <sup>2</sup> ]	Kwota uzyskanych dochodów z tytułu wynajmu/dzierżawy za okres 01.01.2023 r. – 31.12.2023 r.	Przewidywany dochód w 2024 roku	Wolne pomieszcze nia / lokale
<b>Brzesko, ul. Kościuszki 68</b>					
9	Pomykacz Sp. z o.o.	działalność handlowa - 19 m <sup>2</sup>	17 846,40 zł	19 880,88 zł	brak
10	Sosnowa Audiological Care Polska Sp. z o.o. Łódź	działalność medyczna – 14,20 m <sup>2</sup>	6 925,55 zł	3 857,52 zł	brak
11	Rezonans Powiśle Dąbrowa Tarnowska	działalność medyczna – 151,00 m <sup>2</sup>	80 990,01 zł	91 391,99 zł	brak
12	Ośrodek Kształcenia podyplomowego Pielęgniarek i Położnych Sp. z o.o. w Rzeszowie	działalność medyczna/ szkoleniowa – 52,00 m <sup>2</sup>	975,00 zł	0,00 zł	brak
13	T Mobile - Warszawa	antena	79 080,72 zł	88 095,96 zł	
14	Towerling S.A. Warszawa	antena	51 676,40 zł	86 351,28 zł	
15	NET – System Poręba Spytkowska	antena	4 184,16 zł	3 495,87 zł	
16	Geodezja Nadowski	tablica	227,92 zł	0,00 zł	
17	Geodezja Nadowski	tablica	326,67 zł	623,84 zł	
18	Gmina Brzesko	tablica	354,64 zł	0,00 zł	
19	Gmina Brzesko	tablica	1 080,00 zł	1 600,00 zł	
20	ON TOWER Warszawa	antena	38 956,06 zł	14 465,68 zł	
21	Miejskie Przedsiębiorstwo Komunikacyjne Brzesko	przystanek autobusowy– 80,00 m <sup>2</sup>	66,61 zł	0,00 zł	

Lp.	Najemca / dzierżawca	Powierzchnia lokali/ pomieszczeń wynajmowanych/ wyzdzielonych [m <sup>2</sup> ]	Kwota uzyskanych dochodów z tytułu wynajmu/dzierżawy za okres 01.01.2023 r. – 31.12.2023 r.	Przewidywany dochód w 2024 roku	Wolne pomieszcze nia / lokale
<b>Brzesko, ul. Kościuszki 68</b>					
22	Miejskie Przedsiębiorstwo Komunikacyjne Brzesko	przystanek autobusowy– 80,00 m <sup>2</sup>	740,16 zł	868,92 zł	
23	Sklep Ortopedyczno – Medyczny Słota&Krzywacka	działalność handlowa– 60,00 m <sup>2</sup>	8 236,80 zł	9 175,68 zł	
24	Firma Transp. Janisz M.	Przystanek bus– 20,00 m <sup>2</sup>	2 452,80 zł	1 593,90 zł	
25	Wspólnota Mieszkaniowa	grunt pod śmietnik– 15,00 m <sup>2</sup>	1 009,93 zł	656,25 zł	
26	Plac pod garaż Pająk	grunt pod garaż– 15,00 m <sup>2</sup>	1 009,93 zł	843,75 zł	
27	Marek Gabania Firma Prod-Handlowa FAB- DRUK Brzesko	grunt pod garaż– 15,00 m <sup>2</sup>	1 029,60 zł	860,22 zł	
28	Plac pod garaż W.	grunt pod garaż– 15,00 m <sup>2</sup>	1 009,93 zł	843,75 zł	
29	Plac pod garaż Z.	grunt pod garaż– 15,00 m <sup>2</sup>	1 009,93 zł	843,75 zł	
30	Plac pod garaż G.	grunt pod garaż– 15,00 m <sup>2</sup>	1 009,93 zł	843,75 zł	
31	Plac pod garaż S.	grunt pod garaż– 15,00 m <sup>2</sup>	1 009,93 zł	843,75 zł	
32	Plac pod garaż P.	grunt pod garaż– 15,00 m <sup>2</sup>	1 009,93 zł	843,75 zł	
33	Dworzec autobusowy Brzesko	przystanek bus	360,00 zł	0,00 zł	
<b>Ośrodek Zdrowia Wola Dębińska</b>					

Lp.	Najemca / dzierżawca	Powierzchnia lokali/ pomieszczeń wynajmowanych/ wyzierżawionych [m <sup>2</sup> ]	Kwota uzyskanych dochodów z tytułu wynajmu/dzierżawy za okres 01.01.2023 r. – 31.12.2023 r.	Przewidywany dochód w 2024 roku	Wolne pomieszcze nia / lokale
<b>Brzesko, ul. Kościuszki 68</b>					
34	Osoba Fizyczna Z.M.	apтека – 92,99 m <sup>2</sup>	26 853,60 zł	29 914,92 zł	brak
35	Grupowa Praktyka Pielęgniarek S.C. Zdrowie Ślusarczyk Ewa i Maksymowska Maria	działalność medyczna – 19,6 m <sup>2</sup>	3 895,57 zł	4 223,28 zł	brak
<b>Razem</b>			<b>367 059,75 zł</b>	<b>398 795,85 zł</b>	<b>brak</b>

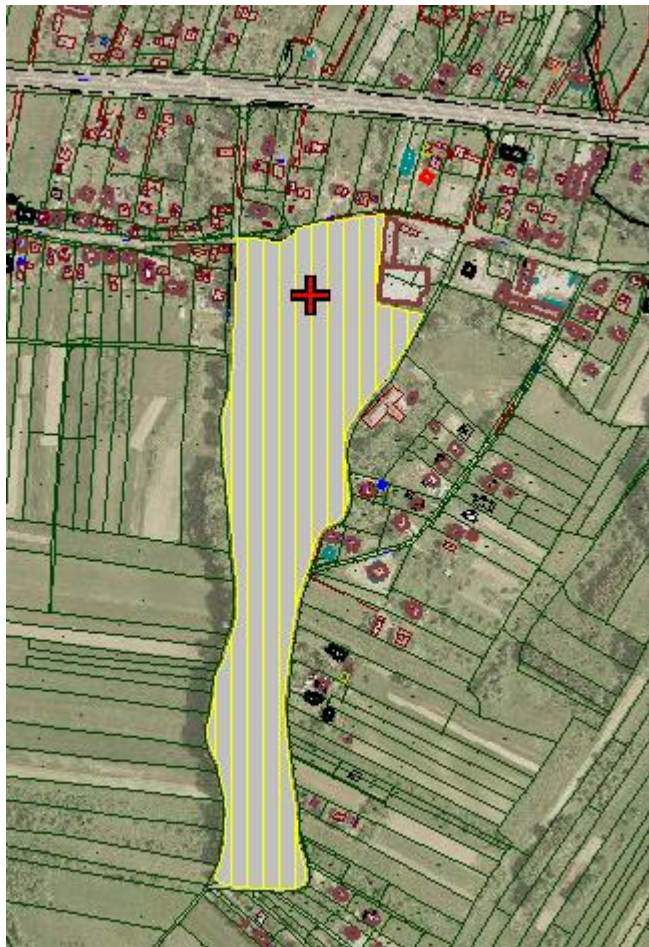
## 6. ZMIANY W STANIE MIENIA POWIATOWEGO

**Podjęto próbę sprzedaży nieruchomości:**

### **1) Nieruchomość oznaczona jako działka nr 1004/2, położona w Jasieniu, gmina Brzesko (naprzeciwko Domu Dziecka w Jasieniu)**

Nieruchomość stanowiąca działkę nr **1004/2** o pow. 7,5000 ha, położoną w Jasieniu, gmina Brzesko (naprzeciwko Domu Dziecka w Jasieniu), jest objęta KW Nr TR1B/00062516/1, prowadzoną przez Sąd Rejonowy w Brzesku, Wydział Ksiąg Wieczystych, stanowi zabudowaną działkę.

Nieruchomość została nabyta przez Powiat na podstawie decyzji Wojewody Małopolskiego z dnia 14.07.2000 r., znak: GG.VII.7722/V/8/1/2000/DG.







W dniu 28.03.2017 r., protokołem zdawczo-odbiorczym, działka nr 1004/2 o pow. 7,5000 ha, położona w Jasieniu, została przejęta od Dyrektora Domu Dziecka w Jasieniu na ewidencję Powiatu Brzeskiego, po wydaniu przez Zarząd Powiatu Brzeskiego decyzji z dnia 9.03.2017 r., znak: AG-I.6844.1.4.2017.MK orzekającej na wniosek Dyrektora Domu Dziecka w Jasieniu, o wygaśnięciu trwałego zarządu, ustanowionego na rzecz Domu Dziecka w Jasieniu, na ww. działce.

W dniu 30.03.2017 r., Rada Powiatu Brzeskiego podjęła uchwałę nr XXII/199/2017 *w sprawie wyrażenia zgody na zbycie zabudowanej nieruchomości położonej w Jasieniu, Gmina Brzesko, stanowiącej własność Powiatu Brzeskiego.*

Kolejno w dniu 11.04.2017 r., Zarząd Powiatu Brzeskiego podjął Uchwałę Nr 683/2017 *w sprawie ustalenia „Wykazu nieruchomości Powiatu Brzeskiego, przeznaczonej do sprzedaży”*.

Stosownie do zapisów art. 35 ust. 1 i 2 ustawy z dnia 21 sierpnia 1997 r. o gospodarce nieruchomościami *„Wykaz nieruchomości Powiatu Brzeskiego przeznaczonej do sprzedaży”* podano do publicznej wiadomości na okres od 18.04.2017 r. do 9.05.2017 r. Termin na złożenie wniosków przez osoby, którym przysługuje pierwszeństwo w nabyciu nieruchomości na podstawie art. 34 ust. 1 pkt 1 i 2 ustawy o gospodarce nieruchomościami, upłynął 31.05.2017 r.

Pierwszy publiczny przetarg ustny nieograniczony na sprzedaż wyżej opisanej nieruchomości odbył się 24.08.2017 r. Cena wywoławcza zabudowanej nieruchomości, wynosiła 3 500 000,00 zł /netto/. Przetarg został zakończony wynikiem negatywnym, z uwagi na fakt, że żaden podmiot nie zgłosił zamiaru przystąpienia do przetargu.

Drugi publiczny przetarg ustny nieograniczony na sprzedaż wyżej opisanej nieruchomości odbył się 14.12.2017 r. Cena wywoławcza zabudowanej nieruchomości, wynosiła 3 500 000,00 zł /netto/. Przetarg został zakończony wynikiem negatywnym, z uwagi na fakt, że żaden podmiot nie zgłosił zamiaru przystąpienia do przetargu.

W 2018 r., rozważano sprzedaż nieruchomości w całości lub projekt podziału nieruchomości.

Zarząd Powiatu Brzeskiego w 2019 r., podjął procedurę sprzedaży ww. nieruchomości. W związku z powyższym, stosownie do zapisów art. 35 ust. 1 i 2 ustawy z dnia 21 sierpnia 1997 r., o gospodarce nieruchomościami *„Wykaz nieruchomości Powiatu Brzeskiego przeznaczonej do sprzedaży”* podano do publicznej wiadomości na okres od 6.08.2019 r., do 27.08.2019 r. Termin na złożenie wniosków przez osoby, którym przysługiwałoby pierwszeństwo w nabyciu nieruchomości na podstawie art. 34 ust. 1 pkt 1 i 2 ustawy o gospodarce nieruchomościami, upłynął 18.09.2019 r.

Pierwszy publiczny przetarg ustny nieograniczony na sprzedaż wyżej opisanej nieruchomości odbył się 5.12.2019 r. Cena wywoławcza zabudowanej nieruchomości, wynosiła 2 900 000,00 zł /netto/. Przetarg został zakończony wynikiem negatywnym, z uwagi na fakt, że żaden podmiot nie zgłosił zamiaru przystąpienia do przetargu.

Procedurę sprzedaży przedmiotowej nieruchomości podjęto w 2021 r. i kontynuowano w 2022 r.

Zarząd Powiatu Brzeskiego w dniu 2.12.2021 r., podjął Uchwałę Nr 929/2021 *w sprawie ustalenia „Wykazu nieruchomości Powiatu Brzeskiego, przeznaczonej do sprzedaży”*.

Stosownie do zapisów art. 35 ust. 1 i 2 ustawy z dnia 21 sierpnia 1997 r. o gospodarce nieruchomościami *„Wykaz nieruchomości Powiatu Brzeskiego przeznaczonej do sprzedaży”* podano do publicznej wiadomości na okres od 7.12.2021 r. do 28.12.2021 r. Termin na złożenie wniosków przez osoby, którym przysługuje pierwszeństwo w nabyciu nieruchomości na podstawie art. 34 ust. 1 pkt 1 i 2 ustawy o gospodarce nieruchomościami, upłynął 19.01.2022 r.

Pierwszy publiczny przetarg pisemny nieograniczony na sprzedaż wyżej opisanej nieruchomości odbył się w dniu 11.04.2022 r. Cena wywoławcza zabudowanej nieruchomości, została ustalona w wysokości 4 100 000,00 zł /netto/. Przetarg został zakończony wynikiem

negatywnym, z uwagi na fakt, że w wyznaczonym terminie nie zostało wpłacone wadium oraz nie została złożona pisemna oferta.

Drugi publiczny przetarg pisemny nieograniczony na sprzedaż wyżej opisanej nieruchomości odbył się w dniu 5.10.2022 r. Cena wywoławcza zabudowanej nieruchomości, została ustalona w wysokości 2 800 000,00 zł /netto/. Przetarg został zakończony wynikiem negatywnym, z uwagi na fakt, że w wyznaczonym terminie nie zostało wpłacone wadium oraz nie została złożona pisemna oferta.

### **Procedurę sprzedaży przedmiotowej nieruchomości podjęto w 2023 r.**

Zarząd Powiatu Brzeskiego w dniu 20.04.2023 r., podjął Uchwałę Nr 1343/2023 *w sprawie ustalenia „Wykazu nieruchomości Powiatu Brzeskiego, przeznaczonej do sprzedaży”.*

Stosownie do zapisów art. 35 ust. 1 i 2 ustawy z dnia 21 sierpnia 1997 r. o gospodarce nieruchomościami „Wykaz nieruchomości Powiatu Brzeskiego przeznaczonej do sprzedaży” podano do publicznej wiadomości na okres od 25.04.2023 r. do 16.05.2023 r. Termin na złożenie wniosków przez osoby, którym przysługuje pierwszeństwo w nabyciu nieruchomości na podstawie art. 34 ust. 1 pkt 1 i 2 ustawy o gospodarce nieruchomościami, upłynął 7.06.2023 r.

Pierwszy przetarg pisemny nieograniczony na sprzedaż wyżej opisanej nieruchomości odbył się w dniu 20.09.2023 r. Cena wywoławcza zabudowanej nieruchomości, została ustalona w wysokości 1 800 000,00 zł /netto/. Przetarg został zakończony wynikiem negatywnym, z uwagi na fakt, że w wyznaczonym terminie nie zostało wpłacone wadium oraz nie została złożona pisemna oferta.

## **2) Nieruchomość oznaczona jako działka nr 1001/3, położona w Jasieniu, gmina Brzesko (w pobliżu Domu Dziecka w Jasieniu)**



Nieruchomość stanowiąca działkę ewidencyjną nr **1001/3** o pow. 0,1377 ha, położoną w obrębie ewidencyjnym Jasień, gm. Brzesko, zlokalizowaną w pobliżu Domu Dziecka, jest objęta KW TR1B/00076589/4, prowadzoną przez Sąd Rejonowy w Brzesku, Wydział Ksiąg Wieczystych.



Nieruchomość została nabyta przez Powiat na podstawie decyzji Wojewody Małopolskiego z dnia 14.07.2000 r., znak: GG.VII.7722/V/8/1/2000/DG.

W dniu 26.11.2015 r., Zarząd Powiatu Brzeskiego podjął uchwałę nr 291/2015 w sprawie *przeznaczenia do zbycia nieruchomości położonej w Jasieniu, stanowiącej własność Powiatu Brzeskiego.*

Kolejno w dniu 3.12.2015 r. Zarząd Powiatu Brzeskiego podjął uchwałę nr 296/2015 w sprawie *ustalenia „Wykazu nieruchomości Powiatu Brzeskiego, przeznaczonej do sprzedaży”.*

Stosownie do zapisów art. 35 ust. 1 i 2 ustawy z dnia 21 sierpnia 1997 r., o gospodarce nieruchomościami, „Wykaz nieruchomości Powiatu Brzeskiego przeznaczonej do sprzedaży” podano do publicznej wiadomości na okres 8.12.2015 r., do 29.12.2015 r. Termin na złożenie wniosków przez osoby, którym przysługiwałoby pierwszeństwo w nabyciu nieruchomości na podstawie art. 34 ust. 1 pkt 1 i 2 ustawy o gospodarce nieruchomościami, upłynął 20.01.2016 r.

W związku z faktem, że nieruchomość uzyskała warunki zabudowy i uległ zmianie jej stan prawny, zaistniała konieczność podwyższenia ceny wywoławczej, która została podana w wykazie nieruchomości Powiatu Brzeskiego przeznaczonej do sprzedaży, o którym mowa powyżej.

W związku z powyższym, w dniu 17.08.2016 r., Zarząd Powiatu Brzeskiego, podjął uchwałę nr 475/2016 *zmieniającą uchwałę w sprawie ustalenia „Wykazu nieruchomości Powiatu Brzeskiego, przeznaczonej do sprzedaży”.*

Stosownie do zapisów art. 35 ust. 1 i 2 ustawy z dnia 21 sierpnia 1997 r., o gospodarce nieruchomościami „Wykaz nieruchomości Powiatu Brzeskiego przeznaczonej do sprzedaży” podano do publicznej wiadomości na okres od 23.08.2016 r., do 13.09.2016 r. Termin na złożenie wniosków przez osoby, którym przysługiwałoby pierwszeństwo w nabyciu nieruchomości na podstawie art. 34 ust. 1 pkt 1 i 2 ustawy o gospodarce nieruchomościami, upłynął 5.10.2016 r.

Pierwszy publiczny przetarg na sprzedaż wyżej opisanej nieruchomości odbył się 10.01.2017 r. Cena wywoławcza niezabudowanej nieruchomości, wynosiła 79 675,00 zł /netto/. Przetarg został zakończony wynikiem negatywnym, z uwagi na fakt, że żaden podmiot nie zgłosił zamiaru przystąpienia do przetargu.

Drugi publiczny przetarg na sprzedaż wyżej opisanej nieruchomości odbył się 16.06.2017 r. Cena wywoławcza niezabudowanej nieruchomości, wynosiła 79 675,00 zł /netto/. Przetarg został

zakończony wynikiem negatywnym, z uwagi na fakt, że żaden podmiot nie zgłosił zamiaru przystąpienia do przetargu.

Trzeci publiczny przetarg na sprzedaż wyżej opisanej nieruchomości odbył się 20.10.2017 r. Cena wywoławcza niezabudowanej nieruchomości, wynosiła 79 675,00 zł /netto/. Przetarg został zakończony wynikiem negatywnym, z uwagi na fakt, że żaden podmiot nie zgłosił zamiaru przystąpienia do przetargu.

Czwarty publiczny przetarg na sprzedaż wyżej opisanej nieruchomości odbył się 6.04.2018 r. Cena wywoławcza niezabudowanej nieruchomości, wynosiła 56 700,00 zł /netto/. Przetarg został zakończony wynikiem negatywnym, z uwagi na fakt, że żaden podmiot nie zgłosił zamiaru przystąpienia do przetargu.

Zarząd Powiatu Brzeskiego w 2019 r., podjął procedurę sprzedaży ww. nieruchomości.

W związku z powyższym, stosownie do zapisów art. 35 ust. 1 i 2 ustawy z dnia 21 sierpnia 1997 r., o gospodarce nieruchomościami „Wykaz nieruchomości Powiatu Brzeskiego przeznaczony do sprzedaży” podano do publicznej wiadomości na okres od 22.10.2019 r., do 12.11.2019 r. Termin na złożenie wniosków przez osoby, którym przysługiwałoby pierwszeństwo w nabyciu nieruchomości na podstawie art. 34 ust. 1 pkt 1 i 2 ustawy o gospodarce nieruchomościami, upłynął 4.12.2019 r.

Pierwszy publiczny przetarg na sprzedaż wyżej opisanej nieruchomości odbył się 17.01.2020 r. Cena wywoławcza niezabudowanej nieruchomości, wynosiła 130 000,00 zł /netto/. Przetarg został zakończony wynikiem negatywnym, z uwagi na fakt, że żaden podmiot nie zgłosił zamiaru przystąpienia do przetargu.

Drugi publiczny przetarg na sprzedaż wyżej opisanej nieruchomości odbył się 3.04.2020 r. Cena wywoławcza niezabudowanej nieruchomości, wynosiła 99 000,00 zł /netto/. Przetarg został zakończony wynikiem negatywnym, z uwagi na fakt, że żaden podmiot nie zgłosił zamiaru przystąpienia do przetargu.

#### **Procedurę sprzedaży przedmiotowej nieruchomości podjęto w 2023 r.**

W dniu 22.06.2023 r., Rada Powiatu Brzeskiego, podjęła uchwałę Nr XXXIX/390/2023 w sprawie wyrażenia zgody na zbycie nieruchomości, położonej w Jasieniu, gmina Brzesko, stanowiącej własność Powiatu Brzeskiego.

Zarząd Powiatu Brzeskiego w dniu 29.06.2023 r., podjął Uchwałę Nr 1403/2023 w sprawie ustalenia „Wykazu nieruchomości Powiatu Brzeskiego, przeznaczony do sprzedaży”.

Stosownie do zapisów art. 35 ust. 1 i 2 ustawy z dnia 21 sierpnia 1997 r. o gospodarce nieruchomościami „Wykaz nieruchomości Powiatu Brzeskiego przeznaczony do sprzedaży” podano do publicznej wiadomości na okres od 4.07.2023 r. do 25.07.2023 r. Termin na złożenie wniosków przez osoby, którym przysługuje pierwszeństwo w nabyciu nieruchomości na podstawie art. 34 ust. 1 pkt 1 i 2 ustawy o gospodarce nieruchomościami, upłynął 16.08.2023 r.

Pierwszy przetarg pisemny nieograniczony na sprzedaż wyżej opisanej nieruchomości odbył się w dniu 4.10.2023 r. Cena wywoławcza zabudowanej nieruchomości, została ustalona w wysokości 145 000,00 zł /netto/. Przetarg został zakończony wynikiem negatywnym, z uwagi na

fakt, że w wyznaczonym terminie nie zostało wpłacone wadium oraz nie została złożona pisemna oferta.

## **Zmiany w trwałym zarządzie:**

### **1) Środowiskowy Dom Samopomocy w Łysej Górze**

Działka nr 456/20 o pow. 1,2836 ha, położona w obrębie ewidencyjnym Łysa Góra, objęta KW nr TR1B/00072360/5, będąca w trwałym zarządzie Środowiskowego Domu Samopomocy w Łysej Górze - została podzielona na działki: nr 456/23 o pow. 0,4777 ha, nr 456/24 o pow. 0,2542 ha, nr 456/25 o pow. 0,5517 ha. Podział został zatwierdzony decyzją Wójta Gminy Dębno z dnia 20.02.2023 r. znak: WIGOŚ.6831.5.2023.BG, zgodnie z projektem podziału przedstawionym na mapie w skali 1:2000 sporządzonej przez geodetę, przyjętej w dniu 2.02.2023 r. do państwowego zasobu geodezyjnego i kartograficznego w Powiatowym Ośrodku Dokumentacji Geodezyjnej i Kartograficznej w Brzesku pod nr ewidencyjnym P.1202.2023.351.

Podział geodezyjny został sporządzony w celu uporządkowania kwestii, związanych z gospodarowaniem poszczególnymi częściami nieruchomości. Na działkach nr 456/23 i nr 456/24, położonych w Łysej Górze, został wygaszony trwały zarząd (który był ustanowiony na rzecz Środowiskowego Domu Samopomocy w Łysej Górze). Działka nr 456/23, położona w Łysej Górze wróciła na ewidencje Powiatu Brzeskiego, działka nr 456/24, położona w Łysej Górze, została oddana w trwały zarząd na rzecz Powiatowego Zakładu Aktywności Zawodowej w Łysej Górze (szczegółowy opis poniżej w pkt 2). Natomiast działka nr 456/25, położona w Łysej Górze, pozostała w trwałym zarządzie Środowiskowego Domu Samopomocy w Łysej Górze.

W dniu 29.11.2022 r., Wojewoda Małopolski wydał decyzję znak: WS-V.7531.2.3.2021.PZ, w zakresie działki nr 456/12, położonej w Łysej Górze, objętej KW nr TR1B/00011128/2, w której orzekł o przekazaniu Powiatowi Brzeskiemu prawa własności wyżej wymienionej nieruchomości Skarbu Państwa.

Kolejno działka nr 456/12, położona w obrębie ewidencyjnym Łysa Góra, została podzielona na działki: nr 456/21 o pow. 0,1159 ha, nr 456/22 o pow. 0,0303 ha. Podział został zatwierdzony decyzją Wójta Gminy Dębno z dnia 20.02.2023 r. znak: WIGOŚ.6831.4.2023.BG, zgodnie z projektem podziału przedstawionym na mapie w skali 1:2000 sporządzonej przez geodetę, przyjętej w dniu 2.02.2023 r. do państwowego zasobu geodezyjnego i kartograficznego w Powiatowym Ośrodku Dokumentacji Geodezyjnej i Kartograficznej w Brzesku pod nr ewidencyjnym P.1202.2023.351.

Działka nr 456/22, położona w Łysej Górze, została oddana w trwały zarząd na rzecz Środowiskowego Domu Samopomocy w Łysej Górze, natomiast działka nr 456/21, położona w Łysej Górze, została oddana w trwały zarząd na rzecz Powiatowego Zakładu Aktywności Zawodowej w Łysej Górze (szczegółowy opis poniżej w pkt 2).

Zarząd Powiatu Brzeskiego w decyzji z dnia 14.09.2023 r., znak: BA-I.6844.1.19.2023.MP, orzekł:

1. wygasić trwały zarząd ustanowiony na rzecz Środowiskowego Domu Samopomocy w Łysej Górze, na nieruchomości, oznaczonej, jako działki nr 456/23 o pow. 0,4777 ha, nr 456/24 o pow. 0,2542 ha (powstałe z podziału działki nr 456/20 o pow. 1,2836 ha, objętej KW nr TR1B/00072360/5), położone w Łysej Górze, stanowiące własność Powiatu Brzeskiego, z uwagi na fakt, że ww. działki stały się zbędne na cel określony w decyzji o ustanowieniu trwałego zarządu - i w konsekwencji pozostawić w trwałym zarządzie Środowiskowego Domu Samopomocy w Łysej Górze **działkę nr 456/25 o pow. 0,5517 ha, wraz z posadowionymi na niej zabudowaniami, położonej w Łysej Górze, gm. Dębno.**
2. **ustanowić trwały zarząd** na rzecz Środowiskowego Domu Samopomocy w Łysej Górze, **na nieruchomości, oznaczonej, jako działka nr 456/22 o pow. 0,0303 ha** (powstała z podziału działki nr 456/12 o pow. 0,1462 ha, objętej KW nr TR1B/00011128/2), **położonej w Łysej Górze, gm. Dębno**, stanowiącej własność Powiatu Brzeskiego, z przeznaczeniem na prowadzenie działalności, należącej do zakresu działania jednostki.

W dniu 27.09.2023 r., na podstawie art. 45 ust. 3 ustawy o gospodarce nieruchomościami, został sporządzony protokół zdawczo-odbiorczy pomiędzy Środowiskowym Domem Samopomocy w Łysej Górze, a Powiatem Brzeskim, w zakresie ww. nieruchomości.



## 2) Powiatowy Zakład Aktywności Zawodowej w Łysej Górze

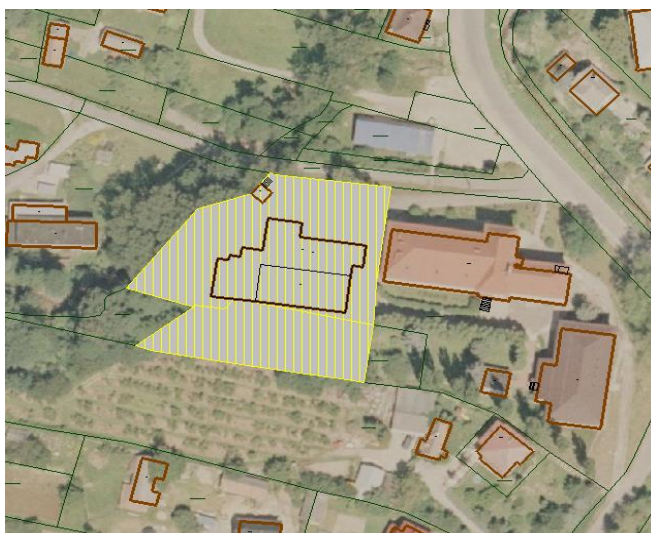
W 2023 r., zakończył się projekt pn.: „*Rewitalizacja budynku „byłych warsztatów szkolnych” na działce nr 456/20 w m. Łysa Góra i przeznaczenie obiektu na potrzeby Zakładu Aktywności Zawodowej*”. Przedmiotem ww. inwestycji była rewitalizacja budynku byłych warsztatów szkolnych w Łysej Górze i przeznaczenie obiektu na Zakład Aktywności Zawodowej, a także zwiększenie efektywności energetycznej obiektu i wykorzystanie obiektu na cele społeczne. Cel został osiągnięty przez wykonanie prac budowlanych polegających na między innymi: termomodernizacji budynku, wymianie starej stolarki okiennej i drzwiowej, wymianie pokrycia dachowego, dociepleniu stropów, wymianie instalacji CO, modernizacji kotłowni, wymianie instalacji elektrycznej, instalacji wod – kan., oraz montażem klimatyzacji.

W związku z dostosowaniem budynków do działalności Powiatowego Zakładu Aktywności Zawodowej w Łysej Górze, placówka będąca jednostką organizacyjną władz powiatu pomaga w rehabilitacji zawodowej i społecznej osób niepełnosprawnych.

Zarząd Powiatu Brzeskiego w decyzji z dnia 21.09.2023 r., znak: BA-I.6844.1.18.2023.MP, orzekł ustanowić trwały zarząd na rzecz Powiatowego Zakładu Aktywności Zawodowej w Łysej Górze, **na nieruchomościach, oznaczonych, jako:**

- 1) **działka nr 456/21 o pow. 0,1159 ha** (niezabudowana, powstała z podziału działki nr 456/12 o pow. 0,1462 ha, objętej KW nr TR1B/00011128/2),
- 2) **działka nr 456/24 o pow. 0,2542 ha, wraz z posadowionymi na niej zabudowaniami** (powstała z podziału działki nr 456/20 o pow. 1,2836 ha, objętej KW nr TR1B/00072360/5)  
**- położonych w Łysej Górze, gm. Dębno**, stanowiących własność Powiatu Brzeskiego, z przeznaczeniem na prowadzenie działalności, należącej do zakresu działania jednostki.

W dniu 27.09.2023 r., na podstawie art. 45 ust. 3 ustawy o gospodarce nieruchomościami, został sporządzony protokół zdawczo-odbiorczy pomiędzy Powiatowym Zakładem Aktywności Zawodowej w Łysej Górze, a Powiatem Brzeskim, w zakresie ww. nieruchomości.





## **7. GOSPODAROWANIE SKŁADNIKAMI RZECZOWYMI MAJĄTKU RUCHOMEGO BĘDĄCEGO WŁASNOŚCIĄ POWIATU BRZESKIEGO**

W drodze uchwały nr 5/2014 Zarządu Powiatu Brzeskiego z dnia 4 grudnia 2014 r. ustalono zasady określające sposób i tryb gospodarowania składnikami rzeczowymi majątku ruchomego będącego własnością Powiatu Brzeskiego.

Zgodnie z § 12 ust. 1 ww. Uchwały, Kierownicy jednostek zobowiązani są sporządzać w terminie do 15 lutego każdego roku informację o dokonanej w poprzedzającym roku budżetowym likwidacji i sprzedaży składników rzeczowych majątku ruchomego o wartości jednostkowej przekraczającej równowartość kwoty 1 000 złotych.

### **1. Starostwo Powiatowe w Brzesku**

W poprzedzającym roku budżetowym, tj. 2023 r., nie dokonano likwidacji i sprzedaży składników rzeczowych majątku ruchomego o wartości jednostkowej przekraczającej równowartość kwoty 1 000 złotych.

### **2. Środowiskowy Dom Samopomocy w Łysej Górze**

W poprzedzającym roku budżetowym, tj. 2023 r., dokonano likwidacji składników rzeczowych majątku ruchomego o wartości jednostkowej przekraczającej równowartość kwoty 1 000 złotych, według poniższego zestawienia:

1. Laptop Lenovo: 2 252,00 zł,
2. Zestaw komputerowy: 2 524,94 zł

### **3. Powiatowy Inspektorat Nadzoru Budowlanego w Brzesku**

W poprzedzającym roku budżetowym, tj. 2023 r., nie dokonano likwidacji i sprzedaży składników rzeczowych majątku ruchomego o wartości jednostkowej przekraczającej równowartość kwoty 1 000 złotych.

### **4. Komenda Powiatowa Państwowej Straży Pożarnej w Brzesku**

W poprzedzającym roku budżetowym, tj. 2023 r., nie dokonano likwidacji i sprzedaży składników rzeczowych majątku ruchomego o wartości jednostkowej przekraczającej równowartość kwoty 1 000 złotych.

## **5. Powiatowe Centrum Edukacji w Brzesku**

W poprzedzającym roku budżetowym, tj. 2023 r., nie dokonano likwidacji i sprzedaży składników rzeczowych majątku ruchomego o wartości jednostkowej przekraczającej równowartość kwoty 1 000 złotych.

## **Dom Dziecka Nr 1 w Jasieniu**

W poprzedzającym roku budżetowym, tj. 2023 r., nie dokonano likwidacji i sprzedaży składników rzeczowych majątku ruchomego o wartości jednostkowej przekraczającej równowartość kwoty 1 000 złotych.

## **6. Dom Dziecka Nr 2 w Jasieniu**

W poprzedzającym roku budżetowym, tj. 2023 r., nie dokonano likwidacji i sprzedaży składników rzeczowych majątku ruchomego o wartości jednostkowej przekraczającej równowartość kwoty 1 000 złotych.

## **7. Poradnia Psychologiczno-Pedagogiczna w Brzesku**

W poprzedzającym roku budżetowym, tj. 2023 r., nie dokonano likwidacji i sprzedaży składników rzeczowych majątku ruchomego o wartości jednostkowej przekraczającej równowartość kwoty 1 000 złotych.

## **8. Specjalny Ośrodek Szkolno - Wychowawczy w Złotej**

W poprzedzającym roku budżetowym, tj. 2023 r., dokonano likwidacji składników rzeczowych majątku ruchomego o wartości jednostkowej przekraczającej równowartość kwoty 1 000 złotych, według poniższego zestawienia:

1. Robot kuchenny TEFAL: 2 999,00 zł,
2. Pralka automatyczna Bosch Varioperfect seria 4: 1 450,00 zł,
3. Jednostka centralna: 1 150,00 zł,
4. Jednostka centralna: 1 706,63 zł,
5. Jednostka centralna: 1 449,44 zł,
6. Jednostka centralna: 1 950,00 zł,
7. Jednostka centralna: 1 950,00 zł,
8. Jednostka centralna: 1 950,00 zł,
9. Jednostka centralna: 1 950,00 zł,
10. Jednostka centralna: 1 705,00 zł,
11. Jednostka centralna: 1 705,00 zł,

12. Monitor: 1 029,00 zł,
13. Telewizor: 1 554,00 zł,
14. Jednostka centralna: 1 449,44 zł,
15. Jednostka centralna: 1 735,00 zł
16. Jednostka centralna: 1 149,99 zł,
17. Komplet programów zaburzenia słuchu, wzroku, mowy: 2 750,00 zł,
18. Komplet programów, terapia mowy i języka: 2 750,00 zł,
19. Komplet programów wyrównawczych rozwijających mowę i język: 2 750,00 zł,
20. Komplet – komputerowy program terapii jąkania: 2 750,00 zł,
21. Komplet programów do terapii mowy i języka: 1 600,00 zł,
22. Robot kuchenny TEFAL: 2 999,00 zł.

W poprzedzającym roku budżetowym, tj. 2023 r., dokonano sprzedaży składników rzeczowych majątku ruchomego o wartości jednostkowej przekraczającej równowartość kwoty 1 000 złotych, według poniższego zestawienia:

1. Autobus Volkswagen: 199 000,00 zł.

## **9. Zespół Szkół w Czchowie**

W poprzedzającym roku budżetowym, tj. 2023 r., nie dokonano likwidacji i sprzedaży składników rzeczowych majątku ruchomego o wartości jednostkowej przekraczającej równowartość kwoty 1 000 złotych.

## **10. Liceum Ogólnokształcące im. Mikołaja Kopernika w Brzesku**

W poprzedzającym roku budżetowym, tj. 2023 r., dokonano likwidacji składników rzeczowych majątku ruchomego o wartości jednostkowej przekraczającej równowartość kwoty 1 000 złotych, według poniższego zestawienia:

1. Jednostka centralna: 1 054,00 zł,
2. Zestaw komputerowy: 2 487,00 zł,
3. Zestaw komputerowy: 2 762,88 zł,
4. Zestaw komputerowy: 2 487,00 zł,
5. Zestaw komputerowy: 2 763,00 zł,
6. Zestaw komputerowy: 2 763,00 zł,
7. Zestaw komputerowy: 2 763,00 zł,
8. Zestaw komputerowy: 2 535,00 zł,
9. Zestaw komputerowy: 3 408,00 zł,
10. Zestaw komputerowy: 2 535,00 zł,

11. Zestaw komputerowy: 2 763,00 zł,
12. Zestaw komputerowy: 2 535,00 zł,
13. Jednostka centralna: 1 950,00 zł,
14. Zestaw komputerowy: 2 763,00 zł,
15. Zestaw komputerowy: 2 831,00 zł,
16. Zestaw komputerowy: 2 763,00 zł,
17. Zestaw komputerowy: 2 487,00 zł,
18. Zestaw komputerowy: 2 487,00 zł,
19. Zestaw komputerowy: 2 763,00 zł,
20. Zestaw komputerowy: 2 763,00 zł,
21. Zestaw komputerowy: 2 763,00 zł,
22. Zestaw komputerowy: 2 763,00 zł,
23. Zestaw komputerowy: 2 831,00 zł,
24. Zestaw komputerowy: 2 763,00 zł,
25. Jednostka centralna: 1 950,00 zł,
26. Monitor Balinea 17: 1 100,00 zł,
27. Zestaw komputerowy: 2 535,00 zł,
28. Notebook HP: 2 244,00 zł,
29. Notebook HP: 2 244,00 zł,
30. Notebook HP: 2 244,00 zł,
31. Notebook HP: 2 244,00 zł,
32. Notebook HP: 2 244,00 zł,
33. Notebook HP: 2 244,00 zł,
34. Notebook HP: 2 244,00 zł,
35. Notebook HP: 2 244,00 zł,
36. Notebook ACER: 1 900,00 zł,
37. Zestaw komputerowy: 2 487,00 zł,
38. Komputer CELERON D 3,06: 1 665,00 zł,
39. Zestaw komputerowy: 2 487,00 zł,
40. Notebook HP: 2 244,00 zł,
41. Notebook HP: 2 244,00 zł,
42. Notebook ACER: 1 587,00 zł,
43. Jednostka centralna: 1 054,00 zł,
44. Wideoprojektor: 2 570,54 zł,
45. Telewizor Samsung: 1 537,00 zł,
46. Notebook HP: 2 244,00 zł,
47. Projektor NEC: 1 510,00 zł,
48. Tablica interaktywna: 2 600,00 zł,

49. Wideoprojektor: 1 830,00 zł,
50. Zestaw komputerowy: 1 412,33 zł,
51. Zestaw komputerowy: 1 412,33 zł,
52. Dygestorium: 4 636,00 zł.

## **11. Technikum im. Józefa Piłsudskiego w Brzesku**

W poprzedzającym roku budżetowym, tj. 2023 r., dokonano likwidacji składników rzeczowych majątku ruchomego o wartości jednostkowej przekraczającej równowartość kwoty 1 000 złotych, według poniższego zestawienia:

1. Centrala telefoniczna: 6 954,00 zł,
2. Komputer: 1 253,00 zł,
3. Projektor: 1 510,00 zł,
4. Telewizor Samsung 29: 1 575,25 zł,
5. Notebook ASUS: 2 072,55 zł,
6. Klimatyzator: 2 275,00 zł,
7. Notebook ACER: 1 587,00 zł,
8. Telewizor PHILIPS: 1 389,00 zł,
9. Zestaw komputerowy: 1 412,34 zł,
10. Notebook ASUS: 2 072,55 zł,
11. Zestaw komputerowy: 2 487,00 zł,
12. Jednostka centralna 1 281,34 zł,
13. Jednostka centralna: 1 490,00 zł,
14. Jednostka centralna: 1 506,75 zł,
15. Zestaw komputerowy: 2 487,00 zł,
16. Jednostka centralna: 1 054,00 zł,
17. Zestaw interaktywny z tablicą: 8 150,00 zł,
18. Jednostka centralna: 1 506,75 zł,
19. Notebook SAMSUNG: 2 521,50 zł,
20. Projektor BENO: 1 450,00 zł,
21. Projektor sanyo: 1 991,01 zł,
22. Telewizor Samsung 29: 1 648,66 zł,
23. Telewizor Samsung 30: 1 575,25 zł,
24. Kasa fiskalna Optimus: 2 793,80 zł,
25. Kasa fiskalna Optimus: 2 793,80 zł,
26. Kasa fiskalna: 2 089,73 zł,
27. Kasa fiskalna Optimus: 2 793,80 zł,
28. Kasa fiskalna: 2 089,73 zł,

29. Kasa fiskalna: 2 089,73 zł,
30. Kasa fiskalna: 2 089,73 zł,
31. Kasa fiskalna: 2 089,73 zł,
32. Zestaw interaktywny z tablicą: 8 150,00 zł.

## **12. Zespół Szkół Technicznych i Branżowych w Brzesku**

W poprzedzającym roku budżetowym, tj. 2023 r., nie dokonano likwidacji i sprzedaży składników rzeczowych majątku ruchomego o wartości jednostkowej przekraczającej równowartość kwoty 1 000 złotych.

## **13. Powiatowy Urząd Pracy w Brzesku**

W poprzedzającym roku budżetowym, tj. 2023 r., nie dokonano likwidacji składników rzeczowych majątku ruchomego o wartości jednostkowej przekraczającej równowartość kwoty 1 000 złotych

W poprzedzającym roku budżetowym, tj. 2023 r., dokonano sprzedaży składników rzeczowych majątku ruchomego o wartości jednostkowej przekraczającej równowartość kwoty 1 000 złotych, według poniższego zestawienia:

1. samochód osobowy marki Citroen Berlingo: 8 309,00 zł.

## **14. Zarząd Dróg Powiatowych w Brzesku**

W poprzedzającym roku budżetowym, tj. 2023 r., dokonano likwidacji składników rzeczowych majątku ruchomego o wartości jednostkowej przekraczającej równowartość kwoty 1 000 złotych, według poniższego zestawienia:

1. Rębarka spalinowa Teknamotor Scorpion 120 DT: 19 800,00 zł,
2. Kosiarka bijakowa tylna-boczna: 7 274,99 zł,
3. Komputer PROFi 61G-860H7: 1 500,00 zł,
4. Komputer ASUS PC M32-AD PL005S: 2 557,00 zł.

## **15. Powiatowe Centrum Pomocy Rodzinie w Brzesku**

W poprzedzającym roku budżetowym, tj. 2023 r., nie dokonano likwidacji i sprzedaży składników rzeczowych majątku ruchomego o wartości jednostkowej przekraczającej równowartość kwoty 1 000 złotych.

## **16. Młodzieżowy Ośrodek Socjoterapii w Łysej Górze**

W poprzedzającym roku budżetowym, tj. 2023 r., nie dokonano likwidacji i sprzedaży składników rzeczowych majątku ruchomego o wartości jednostkowej przekraczającej równowartość kwoty 1 000 złotych.

## **17. Powiatowy Zakład Aktywności Zawodowej w Łysej Górze**

W poprzedzającym roku budżetowym, tj. 2023 r., nie dokonano likwidacji i sprzedaży składników rzeczowych majątku ruchomego o wartości jednostkowej przekraczającej równowartość kwoty 1 000 złotych.

## 8. STRUKTURA MAJĄTKU POWIATU BRZESKIEGO

Tabela nr 8. Struktura majątku Powiatu Brzeskiego

Lp.	Wyszczególnienie	Starostwo Powiatowe w Brzesku		Powiatowy Inspektorat Nadzoru Budowlanego w Brzesku		Komenda Powiatowa PSP w Brzesku		Zarząd Dróg Powiatowych w Brzesku		Powiatowy Urząd Pracy w Brzesku	
		Wartość netto majątku wg stanu na koniec		Wartość netto majątku wg stanu na koniec		Wartość netto majątku wg stanu na koniec		Wartość netto majątku wg stanu na koniec		Wartość netto majątku wg stanu na koniec	
		1.01.2023r.	31.12.2023r.	1.01.2023r.	31.12.2023r.	1.01.2023r.	31.12.2023r.	1.01.2023r.	31.12.2023r.	1.01.2023r.	31.12.2023r.
1.	Majątek trwały	21 834 338,38	16 659 383,58	50 650,00	47 067,93	155 207,70	136 970,45	129 599 102,70	136 096 445,40	355 728,66	364 363,45
2.	Majątek obrotowy	1 317 665,32	917 064,93	130 834,26	121 136,44	87 404,24	99 561,34	184 066,82	54 532,20	1 241 050,61	1 090 188,26
3.	Inne aktywa										
<b>RAZEM</b>		<b>23 152 003,70</b>	<b>17 576 448,51</b>	<b>181 484,26</b>	<b>168 204,37</b>	<b>242 611,94</b>	<b>236 531,79</b>	<b>129 783 169,52</b>	<b>136 150 977,60</b>	<b>1 596 779,27</b>	<b>1 454 551,71</b>



Lp.	Wyszczególnienie	Specjalny Ośrodek Szkolno-Wychowaw. w Złotej		Liceum Ogólnokształcące im. Mikołaja Kopernika w Brzesku		Zespół Szkół w Czchowie		Dom Dziecka Nr 1 w Jasieniu		Dom Dziecka Nr 2 w Jasieniu	
		Wartość netto majątku wg stanu na koniec		Wartość netto majątku wg stanu na koniec		Wartość netto majątku wg stanu na koniec		Wartość netto majątku wg stanu na koniec		Wartość netto majątku wg stanu na koniec	
		1.01.2023r.	31.12.2023r.	1.01.2023r.	31.12.2023r.	1.01.2023r.	31.12.2023r.	1.01.2023r.	31.12.2023r.	1.01.2023r.	31.12.2023r.
1.	Majątek trwały	1 576 522,82	1 513 665,78	6 525 274,00	6 208 810,47	2 826 315,72	2 665 737,39	570 214,14	534 672,33	0,00	0,00
2.	Majątek obrotowy	128 561,04	161 508,33	240 443,03	295 218,94	127 138,76	119 593,53	212 530,05	236 748,70	153 672,59	173 475,06
3.	Inne aktywa										
<b>RAZEM</b>		<b>1 705 083,86</b>	<b>1 675 174,11</b>	<b>6 765 717,03</b>	<b>6 504 029,41</b>	<b>2 953 454,48</b>	<b>2 785 330,92</b>	<b>782 744,19</b>	<b>771 421,03</b>	<b>153 672,59</b>	<b>173 475,06</b>

Lp.	Wyszczególnienie	Poradnia Psychologiczno-Pedagogiczna w Brzesku		Powiatowe Centrum Pomocy Rodzinie w Brzesku		Zespół Szkół Technicznych i Branżowych w Brzesku		Powiatowy Zakład Aktywności Zawodowej w Łysej Górze		Młodzieżowy Ośrodek Socjoterapii w Łysej Górze	
		Wartość netto majątku wg stanu na koniec		Wartość netto majątku wg stanu na koniec		Wartość netto majątku wg stanu na koniec		Wartość netto majątku wg stanu na koniec		Wartość netto majątku wg stanu na koniec	
		1.01.2023r.	31.12.2023r.	1.01.2023r.	31.12.2023r.	1.01.2023r.	31.12.2023r.	1.01.2023r.	31.12.2023r.	1.01.2023r.	31.12.2023r.
1.	Majątek trwały	0,00	0,00	2 697,50	2 405,00	7 571 902,00	18 082 537,00	105 027,07	4 510 940,16	2 706 578,26	2 596 391,89
2.	Majątek obrotowy	63 725,56	71 414,24	645 245,07	693 079,79	611 868,00	614 294,00	250 047,81	247 460,28	138 055,04	156 567,58
3.	Inne aktywa										
<b>RAZEM</b>		<b>63 725,56</b>	<b>71 414,24</b>	<b>647 942,57</b>	<b>695 484,79</b>	<b>8 183 770,00</b>	<b>18 696 831,00</b>	<b>355 074,88</b>	<b>4 758 400,44</b>	<b>2 844 633,30</b>	<b>2 752 959,47</b>

Lp.	Wyszczególnienie	Technikum im. Józefa Piłsudskiego w Brzesku		Środowiskowy Dom Samopomocy w Łysej Górze		Powiatowe Centrum Edukacji w Brzesku		Powiatowy Publiczny Zakład Opiekuńczo – Leczniczy w Brzesku		Samodzielny Zespół Opieki Zdrowotnej w Brzesku	
		Wartość netto majątku wg stanu na koniec		Wartość netto majątku wg stanu na koniec		Wartość netto majątku wg stanu na koniec		Wartość netto majątku wg stanu na koniec		Wartość netto majątku wg stanu na koniec	
		1.01.2023r.	31.12.2023r.	1.01.2023r.	31.12.2023r.	1.01.2023r.	31.12.2023r.	1.01.2023r.	31.12.2023r.	1.01.2023r.	31.12.2023r.
1.	Majątek trwały	1 697,40	1 273,05	1 746 288,51	1 161 584,09	2 434 885,87	2 351 429,09	3 244 421,47	3 116 720,02	56 450 609,17	63 087 829,43
2.	Majątek obrotowy	164 902,75	207 584,64	3 892,15	7 029,81	10 755,62	26 853,86	6 017 518,17	7 392 436,25	20 881 139,74	21 984 883,57
3.	Inne aktywa										
<b>RAZEM</b>		<b>166 600,15</b>	<b>208 857,69</b>	<b>1 750 180,66</b>	<b>2 168 613,90</b>	<b>2 445 641,49</b>	<b>2 378 282,95</b>	<b>9 261 939,64</b>	<b>10 509 156,27</b>	<b>77 331 748,91</b>	<b>85 072 713,00</b>

L.p	Wyszczególnienie	Starostwo Powiatowe - Organ	
		Wartość netto majątku wg stanu na koniec	
		1.01.2023r.	31.12.2023r.
1.	Środki pieniężne	12 635 894,18	12 199 480,58
2.	Należności i rozliczenia	11 728,33	9 446,87
<b>RAZEM</b>		<b>12 647 622,51</b>	<b>12 208 927,45</b>

<b>RAZEM</b>		Zmiana wartości	Dynamika (%)
Wartość netto majątku wg stanu na koniec			
1.01.2023r.	31.12.2023r.		
<b>250 393 355,55</b>	<b>272 337 707,09</b>	21 944 351,54	108,80
<b>32 622 244,96</b>	<b>34 680 078,62</b>	2 057 833,66	106,30
<b>0,00</b>	<b>0,00</b>	0,00	
<b>283 015 600,51</b>	<b>307 017 785,71</b>	<b>24 002 185,20</b>	<b>108,50</b>

Tabela nr 9. Mienie jednostek Powiatu Brzeskiego

L.p	Nazwa jednostki organizacyjnej	Grunty: pow. m <sup>2</sup>	Grunty: Wartość zł	Wart. księg. Budynki i budowle zł	Wart księg. Inne środki trwale zł	Wart. księg. Pozostałe aktywa zł	RAZEM zł	Forma dyspon owania	Uwagi
1.	Starostwo Powiatowe w Brzesku	-	583 899,00	5 590 934,00	4 841 054,00	15 239 603,00	26 255 490,00	Wł	-
	Starostwo Powiatowe w Brzesku	-	116 957,00	-	-	-	116 957,00	UW	-
2	Powiatowy Inspektorat Nadzoru Budowlanego w Brzesku	-	-	-	-	-	-	NU	Umowa użyczenia
3	Komenda Powiatowa PSP w Brzesku	7 757,00	-	32 300,00	104 671,00	-	136 971,00	TZ	Decyzja Urzędu Rejonowego w Brzesku Nr RBrzG.7224/83/98 z dn. 01.12.1998 r.
4	Zarząd Dróg Powiatowych w Brzesku Ul. Wyszyńskiego 6	889,00	85 000,00	563 200,00	-	-	648 200,00	TZ	Decyzja Zarządu Powiatu Brzeskiego GN- III.6844.1.11.2012.MK z dn. 7.11.2012 r.
	Zarząd Dróg Powiatowych w Brzesku	86 941,00	3 429 200,00	-	-	-	3 429 200,00	TZ	Decyzja Starosty Brzeskiego GN.JS.7002/10/01 z dn.

	Drogi powiatowe Powiat Brzeski								12.12.2001 r.
	Zarząd Dróg Powiatowych w Brzesku Infrastruktura drogowa Drogi i mosty powiatowe	-	-	140 557 100,00	-	-	140 557 100,00	TZ	Decyzja Starosty Brzeskiego GN.JCh7002/5/07 z dn. 12.12.2001 r.
5	Powiatowy Urząd Pracy w Brzesku	746,00	5 200,00	162 500,00	196 700,00	1 090 200,00	1 454 600,00	TZ	Decyzja o ustanowieniu trwałego zarządu z dn. 4.04.2002 r., znak: GN.JS.7002/1/02, zmieniona decyzją z dnia 20.02.2003 r., znak: GN/JCh/7002/5/03
6	Powiatowe Centrum Pomocy Rodzinie w Brzesku	-	-	-	308 333,59	32 643,36	340 976,95	NU	Umowa użyczenia z dnia 14.09.2012 r. z Aneksami
7	Liceum Ogólnokształcące im. Mikołaja Kopernika w Brzesku	18 245,00	380 218,00	5 817 610,00	10 983,00	295 219,00	6 504 030,00	TZ	Decyzja Zarządu Powiatu Brzeskiego z dn. 10.06.2020 r., znak: AG-I.6844.1.15.2020.MP
8	Technikum im. Józefa Piłsudskiego w Brzesku	0,00	0,00	0,00	1 273,00	207 585,00	208 858,00	U	Umowa użyczenia od Liceum Ogólnokształcącego im. Mikołaja Kopernika w Brzesku
9	Zespół Szkół Technicznych i Branżowych w Brzesku	30 574,00	611 480,00	17 172 677,00		614 294,00	18 398 451,00 zł	TZ	Decyzja z dn. 30.04.2012., znak: GN-III.6844.1.4.2012.MK, o wygaśnięciu trwałego zarządu ustanowionego decyzją Zarządu Powiatu Brzeskiego z dn. 14.05.2001 r., znak: GN.JS.7002/3/01, zmieniona decyzjami: z dn.

									15.01.2004 r., znak: GN/JCh/7002/1/04 z dn. 29.05.2009 r., znak: GN.III.WK.7002-3/09 na rzecz ZSP Nr 2, w odniesieniu do dz. 2260/6 w Brzesku, decyzją Zarządu Powiatu Brzeskiego z dn. 10.07.2015 r., znak: AG-I.6844.1.2.2015.MK
	Zespół Szkół Technicznych i Branżowych w Brzesku	4 904,00	230 684,00	-	-	-	230 684,00	TZ	Decyzja Zarządu Powiatu Brzeskiego z dn. 30.04.2012 r. znak: GN-III.6844.1.5.2012.MK
	Zespół Szkół Technicznych i Branżowych w Brzesku	605,00	46 396,00	-	-	-	46 396,00	TZ	Decyzja Zarządu Powiatu Brzeskiego z dn. 30.04.2012 r. znak: GN-III.6844.1.5.2012.MK
	Zespół Szkół Technicznych i Branżowych w Brzesku	367,00	21 300,00	-	-	-	21 300,00	TZ	Decyzja Zarządu Powiatu Brzeskiego z dn. 10.07.2015 r. znak: AG-I.6844.1.2.2015.MK
10	Specjalny Ośrodek Szkolno-Wychowawczy w Złotej	12 400,00	38 000,00	1 387 004,00	88 662,00	161 508,00	1 675 174,00	TZ	Decyzja o ustanowieniu trwałego zarządu z dn. 14.05.2001 r., znak: GN.JS.7002/2/01, zmieniona decyzją z dn. 17.06.2008 r., znak: GN.WK.7002-6-2008
11	Zespół Szkół w Czchowie	9 900,00	98 819,00	4 571 103,04	463 199,44	-	5 133 121,48	TZ	Decyzja o ustanowieniu trwałego zarządu z dnia 8.06.2001 r., znak: GN.JS.7002/4/01, zmieniona decyzją z dn. 2.02.2007 r., znak: GN/JCh/7002/3/07 zmieniona decyzją z dn. 16.07.2012 r., znak: GN-

									III.6844.1.8.2012.MK
12	Dom Dziecka Nr 1 w Jasieniu	7016	20 000,00	514 700,00	-	-	534 700,00	ZT	Decyzja Zarządu Powiatu Brzeskiego z dn. 29.12.2020 r., znak: AG-I.6844.1.43.2020.MP
13	Dom Dziecka Nr 2 w Jasieniu	-	-	-	-	-	-	U	Umowa użyczenia od Domu Dziecka Nr 1 w Jasieniu
14	Poradnia Psychologiczno Pedagogiczna w Brzesku	-	-	-	-	71 414,24	71 414,24	NU	Umowa Użyczenia
15	Powiatowe Centrum Edukacji w Brzesku	-	149 699,92	2 842 801,94	595 791,18	26 853,86	3 615 146,90	TZ	Decyzja Zarządu Powiatu Brzeskiego z dn. 1.09.2015 r., znak: AG-I.6844.1.10.2015.MK
16	Środowiskowy Dom Samopomocy w Łysej Górze	-	7 822,21	1 683 122,88	470 639,00	7 029,81	2 168 613,90	TZ	Decyzja Zarządu Powiatu Brzeskiego z dn. 14.09.2023 r., znak: BA-I.6844.1.19.2023.MP
17	Młodzieżowy Ośrodek Socjoterapii w Łysej Górze	20 650,00	2 102,00	2 581 450,00	12 840,00	156 567,00	2 752 959,00	TZ	Decyzja Zarządu Powiatu Brzeskiego z dn. 30.04.2012 r., znak: GN-III.6844.1.3.2012 MK
18	Powiatowy Zakład Aktywności Zawodowej w Łysej Górze	3701	28 007,80	4 301 604,18	737 458,56	12 531,78	5 079 602,32	TZ WŁ	Decyzja Zarządu Powiatu Brzeskiego z d. 21.09.2023 r., znak: BA-I.6844.1.18.2023.MP
19	Samodzielny Publiczny Zespół Opieki Zdrowotnej w Brzesku	47 771,00	129 639,55	39 742 311,55	63 526 713,23	4 460 036,36	107 858 700,69	NU	Uchwała Nr XIV/118/2000 Rady Powiatu brzeskiego z dn. 12.04.2000 r.



20	Powiatowy Publiczny Zakład Opiekuńczo-Leczniczy w Brzesku	2 361,00	6 000,00	3 017 000,00	78 000,00	8 000,00	3 109 000,00	NU	Akt notarialny z dn. 3.11.2009 r., dot. ustanowienia prawa użytkowana
<b>RAZEM</b>		<b>247 811,70</b>	<b>5 990 694,48</b>	<b>230 537 418,59</b>	<b>71 436 313,00</b>	<b>22 383 485,41</b>	<b>330 347 640,58</b>	-	-

WŁ – własność

UW - użytkowanie wieczyste

TZ - trwały zarząd

NU – nieodpłatne użytkowanie

Tabela nr 10. Infrastruktura Komunalna

<b>Wyszczególnienie</b>	<b>Jednostka miary</b>	<b>Ilość</b>
Drogi	km	264,581
Długość linii tramwajowych i autobusowych	km	-
Długość kanalizacji opadowej oraz cieki wodne	km	-
Długość sieci kanalizacyjnej	km	-
Długość sieci ciepłowniczej	km	-
Zieleń	km <sup>2</sup>	-
Zasób lokalowy wg stanu na dzień 31.12.2023 r.		
lokale mieszkalne	m <sup>2</sup>	621,89
lokale użytkowe	m <sup>2</sup>	5 600,42
Budynki ogółem	m <sup>2</sup>	

Tabela nr 11. Wykaz dróg powiatowych z podporządkowaniem działek ewidencyjnych

**Gmina Szczurowa**

<b>Nr drogi (stary)</b>	<b>Nr drogi (nowy)</b>	<b>Numer działek tworzących drogi</b>	<b>Pow. w ha</b>	<b>Nazwa obrębu</b>
43-105 relacji Szczurowa - Żelichów	1305 K relacji Szczurowa - Żelichów	373	1.01	Zaborów
		1404	1,34	Zaborów
		180	5.52	Zaborów
		2162	0.88	Szczurowa
		1313	2.18	Szczurowa
		80 cz. drogi	0.71	Pojawie
		28	0.27	Dołęga
		140	1.07	Dołęga
43- 133 relacji Zaborów - Wietrzychowice	1336 K relacji Zaborów - Wietrzychowice	180 cz. drogi	5.52	Zaborów
		3643	4,2814	Wola Przemysłowska
43-135 relacji Zaborów - Radłów		1404	1.34	Zaborów
		41	1.74	Pojawie
		300	2.02	Pojawie
		1033	1.96	Zaborów
43-132 relacji Zaborów - Górka	1338 K relacji Górka - Zaborów - Wał Ruda - Radłów	49/2	0.2363	Kwików
		66	0.27	Kwików
		308	2.47	Kwików

<b>Nr drogi (stary)</b>	<b>Nr drogi (nowy)</b>	<b>Numer działek tworzących drogi</b>	<b>Pow. w ha</b>	<b>Nazwa obrębu</b>	
		75/4	3.19	Górka	
43-107 relacji Zaborów - Bielcza	1421 K relacji Zaborów - Bielcza - Wola Dębińska	1492	1.03	Zaborów	
		350	0.90	Dołęga	
		320	0.44	Dołęga	
		207	0.58	Dołęga	
43-127 relacji Dąbrówka - Strzelce Małe	1423 K relacji Dąbrówka - Strzelce Małe	35	2,3088	Strzelce Małe	
		183	0.10	Dąbrówka Morska	
		297	1.32	Dąbrówka Morska	
43-102 relacji Uście Solne - Bochnia	1424 K relacji Bochnia - Uście Solne Barczków	967	2.33	Uście Solne	
		307	1,21	Uście Solne	
43-126 relacji Uście Solne - Barczków		831	3.04	Uście Solne	
		107	1,19	Barczków	
		359	1.07	Popędzyna	
43-128 relacji Cerekiew - Strzelce Małe		1425 K relacji Cerekiew - Strzelce Małe	214	4.3959	Wrzępia
			3170	4,4577	Strzelce Wielkie
	3171		0.3703	Strzelce Wielkie	
	3086		1.8592	Strzelce Wielkie	
	3058		0.1495	Strzelce Wielkie	
	1140		0,6100	Strzelce Małe	

<b>Nr drogi (stary)</b>	<b>Nr drogi (nowy)</b>	<b>Numer działek tworzących drogi</b>	<b>Pow. w ha</b>	<b>Nazwa obrębu</b>
43-129 relacji Strzelce Wielkie - Niedzieliska	1426 K relacji Strzelce Wielkie - Niedzieliska	3170	4.4577	Strzelce Wielkie
		358	2.05	Rajsko
		2709	0,8671	Niedzieliska
		623/2	0,2500	Niedzieliska
43-104 relacji Bochnia - Niedzieliska	1428 K relacji Bochnia - Niedzieliska	2510	1.47	Strzelce Wielkie
		2081	0.79	Niedzieliska
		1365/3	0.0885	Niedzieliska
		1365/4	0.81	Niedzieliska
43-138 relacji Borek – Rudy - Rysie	1429 K relacji Borek – Rudy - Rysie	418	1.07	Rudy-Rysie
		513	0.17	Rudy-Rysie
43-130 relacji Wrzępia - Bratucice	2094 K relacji Wrzępia - Okulice	340	1,4926	Wrzępia
		742	1,0246	Wrzępia

### **Gmina Borzęcin**

<b>Nr drogi (stary)</b>	<b>Nr drogi (nowy)</b>	<b>Numer działek tworzących drogi</b>	<b>Pow. w ha</b>	<b>Nazwa obrębu</b>
43-108 relacji Mokrzyska - Radłów	1340 K realcji Mokrzyska – Radłów	55	3.62	Waryś
		406	3.87	Bielcza
		1918	0.69	Bielcza
		6878	2,58	Borzęcin

<b>Nr drogi (stary)</b>	<b>Nr drogi (nowy)</b>	<b>Numer działek tworzących drogi</b>	<b>Pow. w ha</b>	<b>Nazwa obrębu</b>
43-109 relacji Bielcza - Wola Dębińska	1421 K relacji Zaborów - Bielcza - Wola Dębińska	3718	2,7200	Bielcza
43-107 relacji Zaborów - Bielcza		35	0.82	Borzęcín
		185	1.55	Borzęcín
		6791	0.61	Borzęcín
		838	0.26	Borzęcín
		1256	8.07	Borzęcín
		295	2.98	Bielcza
43-138 relacji Borek – Rudy - Rysie		1429 K relacji Borek – Rudy - Rysie	4471	3.04
	4581		0.19	Borzęcín
43-137 relacji Borzęcín - Szczepanów	1430 K relacji Brzesko (ul. Starowiejsk a) - Szczepanów - Borzęcín	769	5.07	Przyborów
		1493	0,64	Łęki
		5134	0.53	Borzęcín
		4164	1.95	Borzęcín
		4889	1,25	Borzęcín
43-139 relacji Przyborów przez wieś	1431 K relacji Przyborów przez wieś	560	2.49	Przyborów
		5663	0,19	Borzęcín
43-140 relacji Wokowice - Łęki	1432 K relacji Wokowice - Łęki	2627	1.18	Przyborów
		1034	0,91	Łęki
		1076	1,69	Łęki

**Gmina Dębno**

<b>Nr drogi (stary)</b>	<b>Nr drogi (nowy)</b>	<b>Numer działek tworzących drogi</b>	<b>Pow. w ha</b>	<b>Nazwa obrębu</b>
43-145 relacji Sufczyn - Gwoździec	1351 K relacji Sufczyn - Gwoździec	382/1	0,04	Sufczyn
		382/2	0,11	Sufczyn
		381	2.87	Sufczyn
		1269	0.72	Sufczyn
		1321	2,84	Łysa Góra
		591	0.31	Łysa Góra
		140	2.09	Łysa Góra
		111	0.13	Łysa Góra
		69	3.41	Jaworsko
		499	1.08	Jaworsko
567	0.04	Jaworsko		
43-146 relacji Więckowice - Łysa Góra	1403 K relacji Więckowice - Łysa Góra	1270	0.23	Sufczyn
		224	0.27	Łysa Góra
		334	1,76	Łysa Góra
43-110 relacji Dębno - Melsztyn	1404 K relacji Dębno - Melsztyn	131	2.50	Niedźwiedza
		239	3.57	Porąbka Uszewska
		281	2.66	Łoniowa
		246	0.90	Doły
		766	1.02	Doły
		57	3.12	Dębno
43-144 relacji Biadoliny - Łopoń	1407 K relacji Biadoliny - Łopoń	482	0.35	Biadoliny Szlacheckie
43-109 relacji Bielcza –	1421 K relacji	141	0.45	Biadoliny Szlacheckie
		473	1.62	Maszkienice

<b>Nr drogi (stary)</b>	<b>Nr drogi (nowy)</b>	<b>Numer działek tworzących drogi</b>	<b>Pow. w ha</b>	<b>Nazwa obrębu</b>
Wola Dębińska	Zaborów - Bielcza - Wola Dębińska			
		378	0.33	Maszkienice
		595	1.17	Wola Dębińska
		703	1.17	Wola Dębińska
43-143 relacji Biadoliny Szlacheckie - Sufczyn	1422 K relacji Biadoliny Szlacheckie - Sufczyn	169/2	1,21	Sufczyn
		315	1.75	Perła
		22	2.72	Biadoliny Szlacheckie
		99	1.34	Biadoliny Szlacheckie
43-142 relacji Maszkienice - Wokowice	1434 K relacji Maszkienice - Wokowice	167	1.70	Maszkienice
		132	0.40	Maszkienice
		946	1.03	Wola Dębińska
		265	0.27	Wola Dębińska
43-149 relacji Jadowniki - Porąbka Uszewska	1437 K relacji Jadowniki - Porąbka Uszewska	688	2,45	Porąbka Uszewska
43-150 relacji Łoniowa - Zawada Uszewska	1438 K relacji Łoniowa - Zawada Uszewska	621	2.14	Łoniowa

#### **Gmina Iwkowa**

<b>Nr drogi (stary)</b>	<b>Nr drogi (nowy)</b>	<b>Numer działek tworzących drogi</b>	<b>Pow. w ha</b>	<b>Nazwa obrębu</b>
43-178 relacji Czchów - Iwkowa	1410 K relacji Iwkowa -	2387	1,15	Iwkowa



<b>Nr drogi (stary)</b>	<b>Nr drogi (nowy)</b>	<b>Numer działek tworzących drogi</b>	<b>Pow. w ha</b>	<b>Nazwa obrębu</b>
	Czchów - Zdonia			
		1097	2,91	Iwkowa
43-166 relacji Iwkowa - Lipnica Dolna	1446 K relacji Iwkowa - Lipnica Dolna	87	2,29	Iwkowa
		139/2	0,13	Iwkowa
		142/9	0,03	Iwkowa
		1516	0,78	Iwkowa
		1891	2,82	Iwkowa
43-112 relacji Muchówka - Porąbka Iwkowska	1447 K relacji Muchówka - Porąbka Iwkowska	35	3.94	Wojakowa
		16	1.32	Porąbka Iwkowska
43-111 relacji Tymowa - Łososina	1448 K relacji Tymowa - Łososina Dolna	90	1.88	Porąbka Iwkowska
		7	2,35	Kąty
		239	0,44	Kąty
		754	1.92	Iwkowa
		1514	1.76	Iwkowa
		2292	1.67	Iwkowa
		2800	1.06	Iwkowa
		119	0,36	Drużków Pusty
43-167 relacji Kąty - Dobrociesz	1450 K relacji Łęki - Kąty - Dobrociesz	12	2.01	Kąty
		47	0.96	Drużków Pusty
		83	1.35	Dobrociesz
		73	1.74	Dobrociesz
		130	0.23	Dobrociesz

<b>Nr drogi (stary)</b>	<b>Nr drogi (nowy)</b>	<b>Numer działek tworzących drogi</b>	<b>Pow. w ha</b>	<b>Nazwa obrębu</b>
43-168 relacji Wojakowa - Sechna	1451K relacji Wojakowa - Sechna - Ujanowice	577	1.02	Wojakowa
		3	0.15	Drużków Pusty
		131	0.34	Drużków Pusty
		309	1.63	Dobrociesz
		105	0.81	Dobrociesz
		83	1,35	Dobrociesz

#### Gmina i Miasto Brzesko

<b>Nr drogi (stary)</b>	<b>Nr drogi (nowy)</b>	<b>Numer działek tworzących drogi</b>	<b>Pow. w ha</b>	<b>Nazwa obrębu</b>
43-109 relacji Bielcza – Wola Dębińska	1421 K relacji Zaborów - Bielcza - Wola Dębińska	844	0.34	Wokowice
43-143 relacji Biadoliny Szlacheckie - Sufczyn	1422 K relacji Biadoliny Szlacheckie - Sufczyn	846	0.37	Wokowice
43-108 relacji Mokrzyska - Radłów	1340 K relacji Mokrzyska - Radłów	3064	1.93	Mokrzyska
		927	2,0061	Szczepanów
		1142	0,9473	Szczepanów
		191/8	0,43	Wokowice
		191/11	0,85	Wokowice
		191/13	0,70	Wokowice
43-141 relacji Szczepanów -	1430 K relacji	357	2.35	Wokowice
		393/2	2,75	Jadowniki

<b>Nr drogi (stary)</b>	<b>Nr drogi (nowy)</b>	<b>Numer działek tworzących drogi</b>	<b>Pow. w ha</b>	<b>Nazwa obrębu</b>
Brzesko	Brzesko (ul. Starowiejska) - Szczepanów - Borzęcin			
		474	0.78	Jadowniki
		2224/5	0,0045	Jadowniki
		2224/7	0,0043	Jadowniki
		565	1,45	Sterkowiec
		345	0,74	Sterkowiec
		344/2	0,0027	Sterkowiec
		343/11	0,0095	Sterkowiec
		343/9	0,0066	Sterkowiec
		343/7	0,0080	Sterkowiec
		343/13	0,0065	Sterkowiec
		342/8	0,0027	Sterkowiec
		342/6	0,0042	Sterkowiec
		562/3	0,0020	Sterkowiec
		562/5	0,0012	Sterkowiec
		561/1	0,0040	Sterkowiec
		1698	0,3647	Szczepanów
		1640	0,2980	Szczepanów
		934/8	1,0420	Brzesko - Miasto
		949/9	0,0094	Brzesko - Miasto
		949/7	0,0025	Brzesko - Miasto
		950/1	0,0033	Brzesko - Miasto
		952/3	0,0069	Brzesko - Miasto
		953/3	0,0088	Brzesko - Miasto
		954/3	0,0085	Brzesko - Miasto
		955/3	0,0086	Brzesko - Miasto
956/3	0,0099	Brzesko - Miasto		

<b>Nr drogi (stary)</b>	<b>Nr drogi (nowy)</b>	<b>Numer działek tworzących drogi</b>	<b>Pow. w ha</b>	<b>Nazwa obrębu</b>
43-137 relacji Borzęcin - Szczepanów		957/5	0,0039	Brzesko – Miasto
		957/7	0,0005	Brzesko - Miasto
		928	1,2088	Szczepanów
43-140 relacji Wokowice – Łęki	1432 K relacji Wokowice - Łęki	395	0,93	Wokowice
43-131 relacji Mokrzyska - Bucze - Mokrzyska	1433 K relacji Mokrzyska - Bucze - Mokrzyska	875/2	5,85	Mokrzyska
		875/3	1,06	Mokrzyska
		470/5	2,27	Mokrzyska
		470/6	0,12	Mokrzyska
		470/7	0,39	Mokrzyska
43-142 relacji Maszkienice - Wokowice	1434 K relacji Maszkienice - Wokowice	436	0,11	Sterkowiec
		385/1	0.0126	Sterkowiec
		385/2	0.3900	Sterkowiec
		51/5	1,03	Sterkowiec
		51/4	0,16	Sterkowiec
		51/3	0,11	Sterkowiec
		504/4	0.01	Sterkowiec
		197/7	0,0049	Sterkowiec
43-103 relacji Cerekiew - Brzesko	1435 K relacji Brzesko (ul. Leśna) - Cerekiew	283/3	0.21	Jasień
		1918/3	0.5602	Jasień
		680/7	0.0527	Brzesko – Miasto
		680/6	0.4774	Brzesko – Miasto

<b>Nr drogi (stary)</b>	<b>Nr drogi (nowy)</b>	<b>Numer działek tworzących drogi</b>	<b>Pow. w ha</b>	<b>Nazwa obrębu</b>
		680/4	0.1683	Brzesko – Miasto
		680/5	0.0204	Brzesko – Miasto
		680/8	0.1749	Brzesko – Miasto
		680/9	0.0125	Brzesko – Miasto
		212/8	0,5773	Brzesko – Miasto
43-149 relacji Jadowniki - Porąbka Uszewska	1437 K relacji Jadowniki - Porąbka Uszewska	3518/1	0,0207	Jadowniki
		3518/2	3,68	Jadowniki
		3463/1	0,01	Jadowniki
43-125 relacji Krzeczów - Grądy	1442 K relacji Krzeczów – Grądy	299/5	0,571	Jasień
		299/7	0,37	Jasień
		284	0,03	Jasień
43-157 relacji Poręba Spytkowska – Bochnia (ul. Brzeźnicka, ul. Floris)	1443 K relacji Poręba Spytkowska – Bochnia (ul. Brzeźnicka, ul. Floris)	354	0.01	Okocim
		777	1.21	Poręba Spytkowska
		750	1.84	Poręba Spytkowska
		937	3,02	Poręba Spytkowska
		1280	0.08	Poręba Spytkowska
		20	2.25	Poręba Spytkowska
		21	0,93	Poręba Spytkowska
43-113 relacji Uszew - Nieznanowice - Nowy Wiśnicz (ul. Wiśnicz (ul. Zamkowa,	1444 K relacji Uszew - Nowy Wiśnicz (ul. Zamkowa,	2544	2.99	Poręba Spytkowska

<b>Nr drogi (stary)</b>	<b>Nr drogi (nowy)</b>	<b>Numer działek tworzących drogi</b>	<b>Pow. w ha</b>	<b>Nazwa obrębu</b>
Zamkowa, ul. Podzamcze, ul. Olchowska)	ul. Podzamcze, ul. Olchowska) – Nieznanowice			
43-148 relacji Brzesko (ul. Okocimska) - Okocim - Jadowniki	1436 K relacji Brzesko (ul. Okocimska) - Okocim - Jadowniki	3368/1	0,0134	Jadowniki
		3369/1	0,0009	Jadowniki
		3222/18	0,0034	Jadowniki
		3368/2	2,0128	Jadowniki
		5241/2	0.25	Jadowniki
		5241/3	0.0052	Jadowniki
		5241/4	0.01	Jadowniki
		5241/5	0.02	Jadowniki
		5241/7	0.01	Jadowniki
		5241/8	0.02	Jadowniki
		5241/9	0.01	Jadowniki
		5797/3	0.07	Jadowniki
		5387/1	0,11	Jadowniki
		5388/1	0,01	Jadowniki
		3381/4	0,0318	Jadowniki
		5246/1	0,01	Jadowniki
		5290/1	0,01	Jadowniki
		5294/1	0,0076	Jadowniki
		5303/1	0,01	Jadowniki
		5797/4	0.01	Jadowniki
		5295/1	0,0012	Jadowniki
5289/1	0,0017	Jadowniki		
5247/1	0,01	Jadowniki		
79/1	2,3700	Okocim		

Nr drogi (stary)	Nr drogi (nowy)	Numer działek tworzących drogi	Pow. w ha	Nazwa obrębu
		79/2	1,2800	Okocim
		702	0,90	Okocim
		838/2	0,6400	Okocim
		2233	0.1039	Brzesko – Miasto
		2251/4	0.1656	Brzesko – Miasto
		2251/5	0.0176	Brzesko – Miasto
		2251/6	0.0847	Brzesko – Miasto
		2251/2	0.0073	Brzesko – Miasto
		2251/3	0.3572	Brzesko – Miasto
		2359	0.6357	Brzesko – Miasto
		2353	1,18	Brzesko – Miasto

#### Gmina i Miasto Czchów

Nr drogi (stary)	Nr drogi (nowy)	Numery działek tworzących drogi	Pow. w ha	Nazwa obrębu
43-154 relacji Zdonia - Czchów	1410 K relacji Iwkowa - Czchów - Zdonia	7	0.73	Piaski Drużków
		19	0.02	Piaski Drużków
		727	0,52	Czchów – Miasto
		743	0.52	Czchów – Miasto
		746	0.35	Czchów – Miasto
43-178 relacji Czchów – Iwkowa		9/2	0,02	Wytrzyszczka
		8/2	0,12	Wytrzyszczka
		7/2	0,05	Wytrzyszczka

<b>Nr drogi (stary)</b>	<b>Nr drogi (nowy)</b>	<b>Numery działek tworzących drogi</b>	<b>Pow. w ha</b>	<b>Nazwa obrębu</b>
		4/2	0,04	Wytrzyszczka
		1100/2	0,49	Czchów – Miasto
		1113/2	0,25	Czchów – Miasto
		493/3	3,84	Czchów – Miasto
		1121/2	0,27	Czchów – Miasto
		1109/2	0,02	Czchów – Miasto
		1122/2	0,08	Czchów – Miasto
		1109/3	0.01	Czchów – Miasto
		1105/4	0,04	Czchów – Miasto
		1123/2	0,02	Czchów – Miasto
		920/2	0,01	Czchów – Miasto
		919/2	0,01	Czchów – Miasto
		944/5	0,0025	Czchów – Miasto
		944/3	0,0005	Czchów – Miasto
		918/2	0,06	Czchów – Miasto
		949/2	0,01	Czchów – Miasto
		950/2	0,003	Czchów – Miasto
		493/1	0,3	Czchów – Miasto
		493/2	0.76	Czchów – Miasto
		541	0.92	Czchów – Miasto
43-151 relacji Gnojnik – Złota	1439 K relacji Gnojnik - Złota	883	0.01	Złota
		453	0.22	Biskupice Melsztyńskie
		67	0.60	Biskupice Melsztyńskie
-152 relacji Biesiadki przez wieś	1440 K relacji Biesiadki przez wieś	400	3,83	Złota



<b>Nr drogi (stary)</b>	<b>Nr drogi (nowy)</b>	<b>Numery działek tworzących drogi</b>	<b>Pow. w ha</b>	<b>Nazwa obrębu</b>
		1133/2	0.01	Złota
		1123/2	0.0011	Złota
		1124/10	0.0039	Złota
		1113/2	0.022	Złota
		1112/2	0.0042	Złota
		1111/2	0,02	Złota
		1109/2	0.02	Złota
		1057/2	0.01	Złota
		1108/2	0,03	Złota
		1105/2	0,04	Złota
		1055/2	0.01	Złota
		1077/2	0,06	Złota
		1104/9	0.01	Złota
		1104/5	0.01	Złota
		1078/2	0,0011	Złota
		1103/2	0.01	Złota
		1074/4	0,01	Złota
		1102/2	0.01	Złota
		1096/2	0.03	Złota
		1093/2	0.0027	Złota
		1084/2	0.03	Złota
		1119/2	0,01	Złota
43-153 relacji Złota przez wieś	1441 K relacji Złota przez wieś	50	4,30	Złota
43-111 relacji Tymowa - Łososina	1448 K relacji Tymowa - Łososina Dolna	415/2	0.0182	Tymowa
		416	5.13	Tymowa

### Gmina Gnojnik

Nr drogi (stary)	Nr drogi (nowy)	Numer działek tworzących drogi	Pow. w ha	Nazwa obrębu
43-150 relacji Łoniowa - Zawada Uszewska	1438 K relacji Łoniowa – Zawada Uszewska	10 (część dz.)	2,20	Żerków
		144	0,22	Zawada Uszewska
		105/1	3,57	Zawada Uszewska
		261	4,58	Biesiadki
		342	1,45	Biesiadki
43-151 relacji Gnojnik - Złota	1439 K relacji Gnojnik - Złota	163	4.46	Lewniowa
		609	3.34	Gnojnik
43-152 relacji Biesiadki przez wieś	1440 K relacji Biesiadki przez wieś	261	4,58	Biesiadki
43-153 relacji Złota przez wieś	1441 K relacji Złota przez wieś	10 (część dz.)	2,20	Żerków
43-113 relacji Uszew - Nieznanowice - Nowy Wiśnicz (ul. Zamkowa, ul. Podzamcze, ul. Olchowska)	1444 K relacji Uszew - Nowy Wiśnicz (ul. Zamkowa, ul. Podzamcze, ul. Olchowska) - Nieznanowi ce	12	1,22	Uszew
43-164 relacji Gnojnik - Lipnica Dolna	1445 K relacji Gnojnik - Lipnica Dolna	587	1.44	Gnojnik
		282	2.70	Gosprzydowa
		674	1,44	Gosprzydowa
		303	0.43	Gosprzydowa

## 9. SPIS TABEL

Tabela nr 1. Wykaz dróg zaliczonych do kategorii drogi powiatowej oraz ich przebieg.....	44
Tabela nr 2. Informacja o funduszach założycielskich zakładów opieki zdrowotnej Powiatu Brzeskiego.....	50
Tabela nr 3. Wydatki majątkowe w Powiecie Brzeskiem w 2023 roku.....	67
Tabela nr 4. Wykonanie nakładów inwestycyjnych przez SP ZOZ.....	73
Tabela nr 5. Dochody uzyskane z mienia Powiatu Brzeskiego w 2023 roku.....	86
Tabela nr 6. Nieruchomości oddane w najem, dzierżawę, użyczenie będące w administracji Powiatu Brzeskiego.....	87
Tabela nr 7. Informacje dotyczące wynajmu lokali w poszczególnych jednostkach organizacyjnych wg stanu na dzień 31.12.2023 roku.....	92
Tabela nr 8. Struktura majątku Powiatu Brzeskiego.....	119
Tabela nr 9. Mienie jednostek Powiatu Brzeskiego.....	124
Tabela nr 10. Infrastruktura Komunalna.....	129
Tabela nr 11. Wykaz dróg powiatowych z podporządkowaniem działek ewidencyjnych.....	130

**Zarząd Powiatu Brzeskiego**

Starosta: **Andrzej Potępa**

Wicestarosta: **Maciej Podobiński**

Członek: **Marek Antosz**

Członek: **Jacek Frankowski**

Członek: **Ryszard Ożóg**



## DOKUMENT PODPISANY ELEKTRONICZNIE

### Dane podpisywanego dokumentu

Typ dokumentu	Uchwała
Numer dokumentu	1625/2024
Data dokumentu	2024-03-26
Organ wydający	Zarząd Powiatu Brzeskiego
Przedmiot regulacji	w sprawie informacji o stanie mienia Powiatu Brzeskiego za 2023 rok
Identyfikator dokumentu	636D58F0-BA30-4FB7-89F7-6AF5CB120215

### Informacje o złożonych podpisach elektronicznych

<b>Podpis:</b>	
Sygnatura	Signature-1120374677
Numer seryjny	3559CFD3C04294E273FF5B1116C6D33E
Osoba podpisująca	Andrzej Potępa\; Starosta
Instytucja	Powiat Brzeski
Miejscowość	Brzesko
Województwo	małopolskie
Kraj	PL
Data złożenia podpisu	26.03.2024 13:51:50
Zakres podpisu	Cały dokument
Wystawca certyfikatu	VATPL-5170359458 Certum QCA 2017 Asseco Data Systems S.A. PL
<b>Podpis:</b>	
Sygnatura	Signature-1952336968
Numer seryjny	58171262B6527CBC4DD89AF6952196E6
Osoba podpisująca	Maciej Podobiński\; Wicestarosta
Instytucja	Powiat Brzeski
Miejscowość	Brzesko
Województwo	małopolskie
Kraj	PL
Data złożenia podpisu	26.03.2024 13:52:35
Zakres podpisu	Cały dokument
Wystawca certyfikatu	VATPL-5170359458 Certum QCA 2017 Asseco Data Systems S.A. PL
<b>Podpis:</b>	
Sygnatura	Signature-1471770282
Numer seryjny	4CF0B4CB65488BBB7195DD6DFCB49512
Osoba podpisująca	Jacek Frankowski\; członek Zarządu Powiatu Brzeskiego
Instytucja	Powiat Brzeski
Miejscowość	Brzesko
Województwo	małopolskie
Kraj	PL
Data złożenia podpisu	26.03.2024 13:53:11
Zakres podpisu	Cały dokument
Wystawca certyfikatu	VATPL-5170359458 Certum QCA 2017 Asseco Data Systems S.A. PL
<b>Podpis:</b>	
Sygnatura	Signature-1538882926
Numer seryjny	0E8B43231360D97B8DBCC9ECA7B8000A
Osoba podpisująca	Ryszard Ożóg\; członek Zarządu Powiatu Brzeskiego
Instytucja	Powiat Brzeski
Miejscowość	Brzesko
Województwo	małopolskie
Kraj	PL
Data złożenia podpisu	26.03.2024 13:53:46
Zakres podpisu	Cały dokument
Wystawca certyfikatu	VATPL-5170359458 Certum QCA 2017 Asseco Data Systems S.A. PL